

E.GEA - Studio di Geologia Tecnica
Geologo Marco Palazzetti

CURRICULUM PROFESSIONALE

Dati personali

Studi compiuti

Posizione

Competenze professionali e esperienze lavorative

Principali Corsi A.P.C. (in aggiornamento)

Partecipazione a Corsi e Convegni

Partecipazione a pubblicazioni

Attrezzature e risorse

Elenco principali lavori svolti



Lucca, Marzo 2018

Curriculum Professionale

Dati personali

Nome Marco
Cognome Palazzetti
Luogo di nascita Pitigliano (GR)
Data di Nascita 18/08/1958
Nazionalità Italiana
Codice fiscale PLZ MRC 58M18 G 716B
Indirizzo abitaz. Via Comunale, loc. "Seimiglia", 1 – 55023 Valdottavo (Comune Borgo a Mozzano – LU)
Indirizzo Ufficio Viale San Concordio, 483/B – 55100 Lucca
Telefono 3314803505
E.mail e.gea.m.palazzetti@gmail.com
PEC marco.palazzetti@pec.it

Studi compiuti

Università degli Studi di Pisa
Laurea in Scienze geologiche
Votazione 110/110 e lode
Data: 26/03/1987
Titolo tesi: "*Il problema dei rapporti tra le Unità del versante padano dell'Appennino (Emilianidi) e Unità interne liguri nella zona compresa tra le alte Valli Parma e Baganza*"; relatori: Prof. Piero Elter; Prof. Baldo Monteforti
Sotto-tesi: "*Aspetti sedimentologici dei Flysch ad Elmintoidi dell'alta Val Baganza e della Valmozzola*"; relatore: Dott. Otto Kalin

Università degli Studi di Firenze
Abilitazione all'esercizio della professione di Geologo
Data iscrizione all'Ordine: 17/11/1989

Posizione

Geologo libero professionista (Partita IVA 02397300464)
Iscritto all'Ordine dei Geologi della Toscana al n. 476

Competenze professionali e esperienze lavorative

Contratto con la Regione Emilia-Romagna realizzazione della Cartografia geologica regionale (anno 1987)
Collaborazione con la "Geostudio" di Lucca dal 1987 al 1990
Geologo libero professionista dal 1990
Socio e legale rappresentante di Geolink – Studio geologico associato dal 2000 al 2015
Attualmente Titolare di E.GEA – Studio di geologia tecnica
Principali settori di attività:

- Geologia e geotecnica applicata all'edilizia con particolare riferimento alle opere di fondazione superficiali e profonde, opere di sostegno speciali per scavi profondi e di grandi dimensioni anche in presenza di acque di falda, gallerie
- Opere di bonifica e consolidamento dissesti con tecniche tradizionali e di bioingegneria
- Ricerche idriche per pozzi, compreso istruttoria pratiche per concessioni alla derivazione di acque sotterranee
- Studi di pianificazione urbanistica e territoriale
- Studi ambientali per caratterizzazione terre e rocce da scavo e bonifiche siti inquinati
- Studi geotecnici e geologico strutturali per cave

**Principali
Corsi A.P.C.
(in aggiornamento)**

Il modulo di Winkler: aspetti applicativi nella progettazione geotecnica (Geocorsi – piattaforma e-learning, 2016)

La campagna geognostica indagini in sito e prove di laboratorio. Programmazione, esecuzione ed interpretazione (Geocorsi – piattaforma e-learning, 2016)

Le paratie: opere di sostegno provvisorie e definitive (Geocorsi – piattaforma e-learning, 2016)

“Analisi e progettazione degli interventi di consolidamento e stabilizzazione dei versanti in frana secondo le NTC2008 e gli Eurocodici”, Ordine dei geologi della Toscana, Fondazione dei geologi della Toscana, Firenze 28 febbraio 2014;

“Si può convivere con il dissesto idrogeologico? Una riflessione sui drammatici fatti di questo autunno” Ordine dei geologi della Toscana, Fondazione dei geologi della Toscana, Firenze 15/12/11;

“53/R del 25/10/2011 Regolamento di attuazione dell'articolo 62 della legge regionale 3 gennaio 2005, n. 1 (Norme per il governo del territorio) in materia di indagini geologiche” Ordine dei geologi della Toscana, Fondazione dei geologi della Toscana, Firenze 12/12/11;

“Recupero funzionale e paesaggistico delle aree di cava” Ordine dei geologi della Toscana, Fondazione dei geologi della Toscana, Vicopisano 06/05/11

“La Carta Geomorfologica dell'Arcipelago Toscano” Ordine dei geologi della Toscana, Fondazione dei geologi della Toscana, Firenze 02/12/11;

“Norme Tecniche per le Costruzioni (NTC) 2008 :Linee guida”- 2° Forum degli Ordini Regionali, Firenze 21 gennaio 2011

“Analisi di stabilità dei pendii naturali e artificiali di cava alla luce delle NTC 2008 ed EC708”, Carrara 4 febbraio 2011

Seminario Aggiornamento "Recente evoluzione del quadro normativo nell'ambito della professione del Geologo Lucca 16 Aprile 2010

“La circolazione idrica negli ammassi rocciosi: caratterizzazione dei mezzi fratturati e simulazione del flusso”, Pisa 6-7-8 settembre 2010

**Partecipazione
a Corsi e
Convegni**

Convegno Nazionale "Il lavoro forestale" "Eventi alluvionali le risposte operative per la risistemazione dei bacini dei Torrente Cardoso, Torrente Molina e Canale del Bosco" - L'utilizzo di tecniche di ingegneria naturalistica L. Galeotti, G. Bonaldi, R. Giorgi, M. Palazzetti Comunità Montana Alta Versilia- Seravezza, 27 febbraio 1998

**Partecipazione
a
pubblicazioni**

Comunità Montana Alta Versilia (2002)

“Il Modello Versilia; Vol. 1 - la ricostruzione nell'emergenza; Vol. 2: la ricostruzione sostenibile

Comunità Montana Area Lucchese (2005)

“Novembre 2000”

**Attrezzature e
risorse**

Rete locale costituita dalle seguenti risorse:

- n.1 Computer HP 8200 CMT, Intel Core i7 – 4GB RAM Hd 1000GB, video 23’’
- n.1 Computer LENOVO, Intel Core i7 – 4GB RAM Hd 500GB, video 23’’
- n.1 Computer portatile Toshiba 4GB RAM Hd 250GB, video 15,6’’
- n.1 Plotter formato A0 HP 510C PS3 (Post Script)
- n.1 Fotocopiatrice/stampante/scanner OKI ES8451MFP formato A4/A3 B/N – Colore

- Software: Windows 7, Windows XP professional, Windows 10 - Office2003; Corel Draw X5, vari software di geotecnica e stabilità versanti in terreni e rocce, analisi strutturale ammassi rocciosi (STAP e CARL Aztec informatica e Program-geo); GIS Arc View 3.2, Autocad2007

Possibilità di approntamento cantieri in quota, trasferimenti, sopralluoghi e riprese video con mezzi aerei (Convenzione con ROTOWORK s.r.l.)

Nelle pagine successive sono riportati gli incarichi svolti come E.GEA – Studio di geologica tecnica dal 2015 ad oggi. SI allega inoltre l'intero elenco dei lavori svolti dall'inizio dell'attività professionale come singolo professionista e come Socio e L.R. di Geolink – Studio geologico associato (anni 1990 – 2015 p.p.). Nell'elenco lavori che segue, in accordo con le normative vigenti di tutela della privacy, sono stati omessi i nominativi dei Committenti privati.

CODICE 2015	COMUNE	LOCALITA'	TITOLO	COMMITTENTE	IMPORTO LAV
	Livorno	Viale Petrarca	P.d.R. di iniziativa privata per la riqualificazione dell'area Ex-Fiat posta in Viale Petrarca con contestuale variante al Piano Strutturale e al regolamento urbanistico		28.000.000,00
	Fivizzano	Gassano	Lavori di completamento della variante stradale alla S.P. n. 10 di Tenerano da Pian di Molino a Gassano in Comune di Fivizzano	Comune di Fivizzano	
	Siena, Castelnuovo Berardenga, Asciano	Taverne D'Arbia e Arbia	Interventi di mitigazione del rischio idraulico degli abitati di Taverne d'Arbia e Arbia nei comuni di Siena, Castelnuovo Berardenga e Asciano 1° Stralcio - Lotto I - Progetto esecutivo		1.300.000,00
	Bientina	Bientina, Calcinaia, Buti	Variante S.R.T. ai centri abitati di cascine di Buti, Bientina e adeguamenti nel Comune di Calcinaia - I Lotto		11.759.661,36
	Capannori	Marlia	A.T.P. 5024/13 - Tribunale di Lucca		
	S. Giuliano Terme	Ripafrotta	Manutenzione straordinaria, restauro e riorganizzazione interna complesso immobiliare "Villa La G. fattori, 78		
	Monsummano Terme	Cintolese	Intervento edilizio Chiesa in loc. Cintolese		
	Prato	Via Bologna	Sostituzione edilizia con cambio di destinazione d'uso parziale da artigianale a commerciale (art. 23 co, 6bis del RU) Tipo di Int. Ri - sub sistema P2 - Zone Om, B - UMI 2_2		
	Volterra	Botro Pollaio	Sistemazione idraulico forestale del sottobacino montano del Botro Pollaio in Comune di Volterra - Variante in corso d'opera n. 1		300.000,00
	S. Giuliano Terme	Loc. Falcione, Asciano	Indagini geologiche di supporto agli interventi di bonifica e consolidamento di un movimento franoso in loc. "Falcione", Fraz. Asciano		29.105,00
	Lucca	Loc. In Foresta Via per Pieve S. Stefano	Comune di Lucca. Intervento n. 45 Piano OO.PP. Anno 2013. Lavori di consolidamento di un movimento franoso e regimazione delle acque in loc. "In Foresta" Via per Pieve S. Stefano		33.000,00
	Lucca	Monte S. Quirico	Valutazioni preliminari del dissesto interessante la resede di n. 3 unità abitative ubicate in Via Villa Paola frazione di Monte S. Quirico		
	Prato	Via Galilei	Dichiarazione per riutilizzo terre e rocce da scavo - D.L. 21 Giugno 2013, Art.41 bis, Comma 1, convertito in Legge n. 98 del 9 agosto 2013		
	Capannori	S.Andrea in Caprile	Studio geologico. geomorfologico ed idrogeologico in Via Vicinale di Franco, fraz. Sant'Andrea in Caprile - Valutazioni delle condizioni di stabilità del versante e di fattibilità delle opere previste		
	Firenze	Via Mercadante	Nuova distribuzione interna e rifacimento delle facciate ex-uffici Lazzi in Via A.Vivaldi		
	Montopoli Val D'Arno	Capanne	Valutazioni relative all'assetto geomorfologico di un'area in loc. "capanne" a seguito interventi di movimento terra eseguiti senza titolo autorizzativo		
	Capannori	Matraia	progetto di restauro e risanamento conservativo del sagrato della Chiesa di Matraia		100.000,00
	Lucca	Gattaiola	Pratica Condono Edilizio n. 6175 del 25.02.1995 - progetto di consolidamento immobile oggetto di condono edilizio		
	Sesto Fiorentino	Osmannoro	Variante puntuale al secondo R.U.C., relativamente alla Scheda 51 Osmannoro Nord-Est 3		
	Lucca	S. Marco, Via del Brennero	Progetto per la ristrutturazione di un fabbricato ad uso commerciale		
	Pistoia	Pistoia	Permesso di costruire per le opere di urbanizzazione: Interventi viabilistici e Parco Pubblico		
	Lucca	S.Stefano di Moriano	Ripristino di movimenti franosi nell'area territoriale denominata Brancoleria e Sesto di Moriano - Intervento n. 37 - Completamento	Comune di Lucca	
	Lucca	Arsina - Billona	Ristrutturazione fabbricato civile abitazione (titolo provvisorio)		

	Prato	Via Galilei	Autorizzazione alla ricerca e concessione acque sotterranee per uso irriguo		
	Pistoia	Via Salutati	Permesso di costruire edificio commerciale / AC		
	Borgo a Mozzano	Varie	R.T. PSR 2014-2020 Reg. (UE) 1305/2013 Sottomisura 8.3 Annualità 2015 - Interventi di prevenzione del rischio idrogeologico sui versanti	Unione di Comuni Media Valle del Serchio	
	Massa	Via Roma	Ampliamento dell'attuale struttura commerciale di Viale Roma a Massa		
2016					
	Capannori	Petrognano	Progetto preliminare Via di Tofori	Comune di Capannori	
	Montecarlo	Montechiari	Modifiche interne ed esterne ad annessi agricoli a corredo dell'azienda agricola Montechiari		
	Empoli	Empoli	Strada di collegamento tra il nuovo svincolo della SGC FI-PI-LI Empoli Santa Maria e la zona artigianale di Carraia - VARIANTE PER BANDO		
	Ponsacco	Ponsacco	Realizzazione di passo di accesso a fondo intercluso lungo la SRT 439 3° Lotto	Provincia di Pisa	
	Pescia	Pescia	Ampliamento supermercato esselunga		18.000.000,00
	Capannori	Marlia	Richiesta di concessione derivazione acque sotterranee pozzo c/o Punto Vendita Esselunga di Marlia		
	Sacrofano	Sacrofano	Ampliamento cimitero comunale	Comune di Sacrofano	
	Lucca	Nozzano Castello	Consolidamento strutturale e reflui		
	Lucca	Nozzano Vecchio	Adeguamento di impianto di smaltimento reflui		
	Toscana	Loc. Varie	Consuntivo stato concessioni pozzi		
	Cascina	Via Modda	Adeguamento sismico		
	Lucca	S.Anna - Via Tonelli	Sanatoria ai sensi dell'Art. 209 della L.R. n° 65/2014 concernente la ristrutturazione di porzione di fabbricato facente parte del piano terreno di un edificio condomiale, posto in S.Anna Via Tonelli		
	Capannori	Marlia - Via delle Tese	SCIA per realizzazione di recinzione di giardino di pertinenza del fabbricato denominato "Villa Giorgetti" posto in località Marlia Via delle Tese		
	Pisa	Cisanello	Ristrutturazione edilizia punto vendita		
	Castiglione della Pescaia	Paduline	Studio relativo alla fattibilità idraulica degli interventi previsti nell'area denominata "Paduline 1"		
	Firenze	Galluzzo	Richiesta di autorizzazione paesaggistica relativa agli interventi di riqualificazione energetica ed armonizzazione con il contesto da eseguire su edificio ad uso residenziale realizzato alla fine degli anni cinquanta		
	Capannori	Matraia	Adeguamento impianto di trattamento e smaltimento reflui domestici		
	Lucca	Centro Storico	Ristrutturazione interna di fabbricato posto in Via del Toro a Lucca		
	Capannori	S. Leonardo in Treponzio	Verifica di vulnerabilità sismica distretto socio sanitario USL	Azienda USL Toscana Nord-Ovest	
	Pescaglia	Fiano	Monitoraggio lesioni civile abitazione		
	Pescaglia	Vetriano	Realizzazione pozzo uso domestico		
	Bagni di Lucca	Ponte a Serraglio	Progetto di sistemazione di versante mediante la realizzazione di tre camminamenti		
	Borgo a Mozzano	Diecimo	Adeguamento dell'intersezione tra la SP2 Lodovica e la SP32 di Pescaglia in località Diecimo	Provincia di Lucca	
	Lucca	Arsina	Indagini idrogeologiche per realizzazione pozzo uso domestico		
	Lucca	Pieve S. Stefano	Indagini idrogeologiche e geotecniche invaso irriguo		
	Pistoia	Via Salutati	Richiesta di autorizzazione e concessione di acque pubbliche sotterranee		
	Barga - Coreglia Ant.	Torrente Ania loc. Le Strette	PSR 2016-2020 Interventi di ripristino funzionalità briglie	Consorzio Bonifica 1 - Toscana Nord	
	Palaia	Forcoli	Realizzazione tratto fognatura acque bianche e acque nere	Comune di Palaia	
	Pisa	Via Giovanni Falcone	Valutazioni idrauliche e ambientali relative alla "Sistemazione idraulica Pisa Nord, opere a servizio dell'abitato di Porta a Lucca" 2° Lotto funzionale		

	Pescia	Via Marconi	Pozzo proprietà privata		
	Benevento	S.S.372 Telesina	Concorso "Reinventata cavalcavia"	ANAS	II Classificati
2017					
	Firenze	Due Strade	Realizzazione di parcheggio pubblico in loc. "Due Strade"		2.300.000,00
	Lucca	San. Lorenzo a Vaccoli	Lavori di manutenzione straordinaria fabbricato ad uso civile abitazione		
	Lucca	S. Maria del Giudice	Progetto di impianto di trattamento e smaltimento reflui domestici		
	Capannori	Vorno – M. Formicosa	Studio idrogeologico area Monte Formicosa		
	Forte dei Marmi	Via Fiume 4/A	Adeguamento funzionale di mq 12,00 e modifiche interne ed esterne a fabbricato di civile abitazione monofamiliare		
	Bagni di Lucca	Granaiola	sistemazione viabilità poderale preesistente		
	Capannori	S. Andrea in Caprile	Progetto di ristrutturazione e ampliamento di civile abitazione		
	San Giuliano T.me	Ripafratte	Studio geologico e geomorfologico versante		
	Pescia	Aramo	Studio geologico e geomorfologico per valutazione condizioni di stabilità versante e fabbricato		
	Bagni di Lucca	Monti di Villa	Adeguamento Impianto trattamento e smaltimento reflui domestici		
	Lucca	Monte Catino	Adeguamento Impianto trattamento e smaltimento reflui domestici		
	Capannori	Tofori	Regimazione idraulica		
	Empoli	San Donato v. di B.	Piano di recupero		
	Lucca	Cerasomma	Attraversamento corso d'acqua		
	Camaiore	Lido C. - Viale Kennedy	Realizzazione impianto smaltimento reflui		
	Borgo a Mozzano	Borgo a Mozzano	Piano di Lottizzazione		
	Lucca	Piazzano	Ristrutturazione e ampliamento fabbricato, realizzazione piscina, studio stabilità versanti		
	Borgo a Mozzano	La Rocca	Sanatoria muri di contenimento		
	Seravezza	Monte di Ripa	Consolidamento strada di accesso a fabbricato di civile abitazione		
	Montecarlo	Montechiari	Sistemazione versanti terrazzati		
	Massarosa	Montramito	Realizzazione annessi agricoli		
	Capannori	San Ginese	Realizzazione piscina privata		
	Piombino	Montegemoli	Attraversamento per canile minimo	Comune di Piombino	
	Lucca	San Donato	Realizzazione di un porticato ed una tettoia a corredo di un fabbricato esistente ad uso rimessa agricola		
	Lucca	Arsina	Variante all'autorizzazione paesaggistica n. 924/2015 per la sistemazione della resede		
	Capannori	Vorno	Recinzione e opere di sistemazione esterna con pergolato a corredo di due unità immobiliari di abitazione		
	Borgo a Mozzano	Valdottavo	Realizzazione fabbricato civile abitazione		
	Capannori	Capannori	Ristrutturazione e consolidamento fabbricato civile abitazione		
	Capannori	Tassignano	Attestazione di conformità in sanatoria per la realizzazione di un porticato di pertinenza alla civile abitazione ubicata in frazione di Tassignano, Via della Chiesa, 50/B		
	Livorno	S.P.8 di Popogna – Gabbro	Somma urgenza per il consolidamento del corpo stradale ed il ripristino del piano viario compromesso a seguito di cedimento di scarpata di valle provocata dalle piogge intense del 10 settembre 2017 (S.U.PROVLI_049_V12 – DITTA DEL DEBBIO S.P.A. - 250000	Provincia di Livorno	250.000,00
	Livorno Rosignano M.mo	Quercianella	Intervento in somma urgenza a seguito della piena del T. Chioma dello scorso 9/10 Settembre 2017		900.000,00
	Capannori	Vorno	Ristrutturazione edilizia con ampliamento e suddivisione in due unità immobiliari di un fabbricato per civile abitazione posto in fraz. Vorno, Via di Valle, 30/A		
	Barga	Fornaci di Barga	Progetto di fabbricato unifamiliare		

	Capannori	Segromigno Monte	Sanatoria edilizia delle difformità risultanti rispetto alla C.E. 3784/85 e alle autorizzazioni A.E. 336/85 e 1362/92 al fabbricato per abitazione posto in loc. "Corte Generale" previa esecuzione di opere di adeguamento		
	Lucca	Pontetetto	Ristrutturazione edilizia ricostruttiva per il consolidamento del manufatto accessorio ad uso ripostiglio a corredo della civile abitazione posta in Comune di Lucca, Pontetetto Viale S. Concordio		
	Piombino		Accreditamento - edifici strategici e protezione sismica; verifiche sismiche sugli immobili del patrimonio aziendale - lotto 4 Presidio ospedaliero di Piombino e palazzina rossa - verifica di vulnerabilità sismica	Azienda USL Toscana Nord-Ovest	
	Lucca	Torre - P.te Maddalena	Manutenzione straordinaria a fabbricato ad uso Laboratorio artigianale Adeguamento impianto di trattamento e smaltimento reflui domestici		
	Fivizzano	Gassano	Progetto dei lavori di realizzazione della Variante Stradale alla S.R. N. 445 della garfagnana in loc. Santa Chiara nel comune di fivizzano	REGIONE TOSCANA - Direzione politiche mobilità, infrastrutt. e trasporto pubblico	2.300.000,00
	Pescaglia	Bozzano	Progetto di realizzazione di piscina esterna In loc. Il gallo frazione monsagrati		
	Pescaglia	Torcigliano	Realizzazione di un pozzo per uso domestico ai sensi Dell'articolo 93 t.u. 1775/1933		
	Firenze	San Donnino	Passerella ciclo-pedonale sul Fiume Arno di collegamento con la stazione ferroviaria di San Donnino - progetto esecutivo	Città Metropolitana di Firenze	
	Carrara	Torano	Interventi di somma urgenza per caduta massi strada comunale per Torano		
2018					
	Lucca	S. Maria del Giudice	Richiesta di autorizzazione paesaggistica ai sensi del D.Lgs. 42/2004 e s.m.i. Per la risistemazione di un'area a verde a corredo di un'unità residenziale		
	Pisa	Tirrenia	Completamento della fognatura nera di Tirrenia Area compresa tra Via Pisorno, Via delle Abetelle, Via dei Gladioli e il limite dell'edificato Emungimento acqua sotterranea finalizzato all'abbassamento del livello piezometrico (ai sensi d.p.g.r. 61r-2016, art. 10)		
	Cascina	San Frediano a Settimo	Progetto per la trasformazione di un locale pertinenziale a civile abitazione in una nuova unità abitativa, previa demolizione dei manufatti esistenti.		
	Siena	Via Bixio	Progetto per la trasformazione di un locale pertinenziale a civile abitazione in una nuova unità abitativa, previa demolizione dei manufatti esistenti.	Comune di Siena	
	Greve in Chianti	Pian di Meleto	Realizzazione di nuovo centro raccolta nel Comune di Greve in Chianti loc. Pian di Meleto		
	Pisa	Coltano	Consolidamento fabbricato civile abitazione		

GEOL. MARCO PALAZZETTI

ELENCO INCARICHI ACQUISITI E SVOLTI ANNI 1989 - 2015

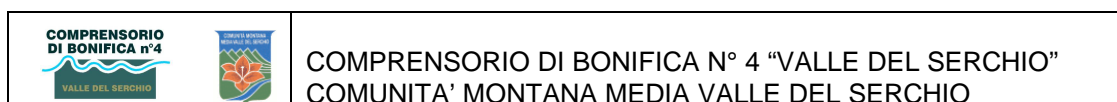
PRINCIPALI INCARICHI SVOLTI COME LIBERO PROFESSIONISTA ANNI 1989 – 2000 E COME SOCIO E L.R. DI GEOLINK – STUDIO GEOLOGICO ASSOCIATO ANNI 2000 - 2015	2
BONIFICA DISSESTI/FRANE E DIFESA DEL SUOLO	3
STUDI E PIANIFICAZIONE DI INTERVENTI DI PROTEZIONE CIVILE	19
OPERE STRADALI, GALLERIE, CONSOLIDAMENTO PARETI ROCCIOSE.....	21
STUDI IDROGEOLOGICI E IDRAULICI	31
(ACQUEDOTTI, INVASI ARTIFICIALI, FOGNATURE, DERIVAZIONI)	31
IMPIANTI DI TRATTAMENTO E SMALTIMENTO REFLUI, INTERVENTI DI BONIFICA DISCARICHE.....	35
PRINCIPALI LAVORI NEL CAMPO DELL'EDILIZIA PUBBLICA E PRIVATA.....	37



**PRINCIPALI INCARICHI SVOLTI COME LIBERO PROFESSIONISTA ANNI
1989 – 2000 E COME SOCIO E L.R. DI GEOLINK – STUDIO
GEOLOGICO ASSOCIATO ANNI 2000 - 2015**

BONIFICA DISSESTI/FRANE E DIFESA DEL SUOLO

- OPERE DI BONIFICA E CONSOLIDAMENTO FRANE E DISSESTI
- REGIMAZIONE IDRAULICA
- OPERE DI BONIFICA E RIASETTO IDRAULICO-FORESTALE CON TECNICHE DI INGEGNERIA NATURALISTICA



(2003) (I.L. € 90.000)

Movimento franoso attivo nel settore NE dell'abitato di Vallico di Sotto, Comune di Fabbriche di Vallico. Intervento sul Torrente Rio Maggiore-Progetto Preliminare

Cod. 091.07.CT (2007) (I.L. € 140.000,00)

Indagini geologiche di supporto agli Interventi di messa in sicurezza idrogeologica del versante in frana in località Casotti Progetto definitivo-esecutivo I° e definitivo-esecutivo II° stralcio- comune di Cutigliano

Cod. 050.08.FV (2008) (I.L. € 86.000,00)

Interventi urgenti in loc. "Tagoli" per dissesti presenti all'interno dell'impluvio del Fosso denominato del Malluogo in Comune di fabbriche di Vallico (LU) (L.R. 38/1994 n. 38)

Cod. 058.09.FV (2009)

Indagini geotecniche e idrogeologiche relative allo studio delle circolazioni idriche sotterranee responsabili dei fenomeni di dissesto idrogeologico che interessano la frazione di Gragliana

Cod. 123.09.FV (2009)

Interventi di regimazione idraulica sul versante a monte della chiesa di Gragliana (Comune di Fabbriche di Vallico – LU)

Cod. 093.09.BG (2009) (I.L. € 92.000,00)

PSR Piano di Sviluppo Rurale, Misura Bonifica dissesti, nel comune di Barga (LU)

- Interventi di recupero e consolidamento di versante dissestato idrogeologicamente in località "Grifoglia" (comune di Barga)
- Interventi di recupero e consolidamento di versante dissestato idrogeologicamente in località "Gemina" (comune di Barga)
- Interventi di recupero e consolidamento di versante dissestato idrogeologicamente in località "Gemina" (comune di Barga)

Cod. 016.10.PE (2010)

Progetto Definitivo e Progetto Esecutivo di Consolidamento dissesti versante Torrente Pescaglia, Comune di Pescaglia (LU)

Cod. 018.10.FV (2010)

Messa in sicurezza fronte roccioso frazione di Gragliana, comune di Fabbriche di Vallico (LU)

076.10.PE (2010)


Messa in sicurezza fronte roccioso frazione di Loppeggia, comune di Pescaglia (LU)

Cod. 104.10.FV (2010) (I.L. € 140.000,00)

Progetto Preliminare, definitivo ed esecutivo sistemazione frana e strada per foce Pompanella, Loc. Le Polle, comune di Fabbriche di Vallico (LU)

Cod. 046.11.FV (2011) (I.L. €)

Sistemazione versanti località Lipo e Pozzo Caldo nel Comune di Fabbriche di Vallico)

	COMUNITA' MONTANA ZONA M - ALTA VERSILIA
---	--

(1995)

Indagini geologiche per progetto di consolidamento e bonifica della frana in loc. Cerreta S. Antonio, Seravezza (LU)

(1996) (I.L.: £. 25.000.000)

Indagini geologiche di supporto al progetto di ricostruzione di un muro di sostegno in loc. Fabiano (Comune di Seravezza)

(1996) (I.L.: £. 540.000.000)

Indagini geologiche di supporto al progetto di opere di bonifica e consolidamento di movimenti franosi nel bacino dei Torrente Cardoso conseguenti all'evento alluvionale dei 19 Giugno 1996 D.P.C.M. 21.06.1996; Ordinanza Dip.to Protezione civile 24.06.1996

(1996) (I.L.: £. 560.000.000)

Indagini geologiche di supporto al progetto di opere di bonifica e consolidamento di movimenti franosi in sotto-bacini del bacino dei Torrente Veza conseguenti all'evento alluvionale dei 19 Giugno 1996 - D.P.C.M. 21.06.1996; Ordinanza Dip.to Protezione civile 24.06.1996

(1997)

Lavori di consolidamento di movimenti franosi e sistemazioni idrauliche e montane in varie località del Comune di Stazzema. Evento alluvionale dei 19 Giugno 1996 - D.P.C.M. 21.06.1996; Ordinanza Dip.to Protezione civile 24.06.1996 - Anticipazione Il Piano interventi.

(1997). L.R. N.10/89 finanziamento straordinario: indagini geologiche di supporto al progetto. Definitivo-Esecutivo: Sistemazione idraulico-forestale del bacino del Canale di Pruno. Primo lotto funzionale. Incaricato per indagini geologiche e geotecniche

(1997)

Reg. UE 2081/93 Misura 6.4.; Interventi per la programmazione e la realizzazione di opere di rinaturalizzazione. Proposte per l'individuazione delle aree d'intervento e per la stima del fabbisogno finanziario.

(1997)

Reg. UE 2081/93 Misura 6.4.; Del G.R. n. 449/95 Del. G.R. n. 1748/96; Interventi per la programmazione e la realizzazione di opere di rinaturalizzazione
Interventi di difesa del suolo con tecniche di ingegneria naturalistica nel bacino idrografico del T. Veza (progetto preliminare - L. 109/94 e succ. mod. e integr., Art. 16, comma 3).

(1997) (I.L. £. 230.000.000)

Reg. UE 2081/93 Obiettivo 5b Misura 6.4.; Azione: "Interventi per l'attività di ricerca"- Programma esecutivo di ricerca: "Sistemazione del tratto terminale del Fosso della Rave, bacino del T. Molina. Utilizzo di tecniche di ingegneria naturalistica".

(1997)

Reg. UE 2081/93 Obiettivo 5b Misura 6.4.; Azione: "Interventi per l'attività di ricerca"- Programma esecutivo di ricerca: "Sistemazione del tratto terminale del Fosso della Rave, bacino del T. Molina" - Studio generale del bacino del Fosso della Rave.

(1998) (I.L. £. 300.000.000)

Piano per il completamento degli interventi infrastrutturali d'emergenza e di prima sistemazione idrogeologica (Ord. D.P.C. 2449/96; art. 3) intervento n. 2408.0 - Sistemazione idrogeologica ed

idraulico-forestale lungo la viabilità comunale per Pomezzana e sistemazione attraversamenti stradali di affluenti minori (1° lotto).

(1998) (I.L. £. 400.000.000)

Piano per il completamento degli interventi infrastrutturali d'emergenza e di prima sistemazione idrogeologica (Ord. D.P.C.M. 2449/96;art.3)

Intervento N. 2425.0 "Opere di sistemazione idraulica degli affluenti minori dei T. Mulina lungo la strada comunale Le Mulina-Famocchia".

(1998) (I.L. £. 1.100.000.000)

Reg. UE 2081/93 Misura 6.4.; Del G.R. n. 449/95 Del. G.R. n. 1748/96; Interventi per la programmazione e la realizzazione di opere di rinaturalizzazione

Interventi di difesa del suolo con tecniche di ingegneria naturalistica nel bacino idrografico del T. Vezza (progetto definitivo - esecutivo - L. 109/94 e succ. mod. e integr., Art. 16, comma 3); sistemazione frane in loc. Pomezzana, Volegno, Stazzema, Canale di Pruno.

(1998) (I.L. £. 2.300.000.000)

Reg. UE 2081/93 Misura 6.4.; Del G.R. n. 449/95 Del. G.R. n. 1748/96; Interventi per la programmazione e la realizzazione di opere di rinaturalizzazione

Interventi di difesa del suolo con tecniche di ingegneria naturalistica nel bacino idrografico del T. Vezza (progetto definitivo - esecutivo - L. 109/94 e succ. mod. e integr., Art. 16, comma 3); Interventi II lotto.

(1998) (I.L. £. 230.000.000)

Piano per il completamento degli interventi infrastrutturali d'emergenza e di prevenzione di cui all'art. 6 del D.L. 12.11.1996 n. 576 convertito in L. 677 del 31.12.1996; III Stralcio; intervento n. 2405.0 - Sistemazione frana in loc. Orzale con tecniche di ingegneria naturalistica.

(1999) (I.L. £. 300.000.000)

Completamento degli interventi di sistemazione idrogeologica sotto-bacino Canale di Pruno; sistemazione valle attraversamento strada comunale Cardoso – Volegno.

(2000) (I.L. £. 1.330.000.000)

Delibera CIPE n° 135 del 06/08/1999 - Delibera Giunta Regionale n° 128 del 07/02/2000 Interventi di difesa del suolo con tecniche di ingegneria naturalistica nel bacino idrografico del Torrente Veza - III lotto - Progetto definitivo - esecutivo (L. 109/94 e succ. mod. e int., art. 16 comma 8).

(2000) (I.L. £. 800.000.000)

Piano per il completamento degli interventi infrastrutturali di emergenza e di prevenzione - IV stralcio - Intervento n° 4140 D.L. 132/99 convertito con Legge 226/99
Sistemazione idrogeologica del bacino Torrente Deglio

(2000) (I.L. £. 340.000.000)

- Piano per il completamento degli interventi infrastrutturali di emergenza e di prevenzione di cui all'Art. 6 D.L.12.11.96 n.576 conv. in L. 31.12.96 n.677 - intervento n. 4009, IV° stralcio - I^ fase "Sistemazione idrogeologica versante lungo la viabilità per Farnocchia"

(2003) (I.L. € 85.000)

Indagini geologiche di supporto al progetto di sistemazione dissesti in sponda sinistra al Rio della Canala in Seravezza

(2004) (I.L. € 130.000,00)

Eventi calamitosi Novembre 2000, Ordinanza P.C. 3090/2000

Realizzazione di opere a sostegno della strada e sistemazione zona in frana con tecniche di ingegneria naturalistica, Loc. La Desiata (Comune di Seravezza – LU)

(2004) (I.L. € 226.979,00)

PISL Provincia di Lucca – Interventi di difesa del suolo con tecniche di ingegneria naturalistica per la riduzione del rischio idrogeologico in Comune di Stazzema e Seravezza

(2004) (I.L. € 128.000,00)

Opere di completamento intervento n. 4027, interventi di regimazione idraulica sul Canale Capriola e messa in sicurezza viabilità di Orzale – Comune di Stazzema

(2004) (I.L. € 85.000,00)


Indagini geologiche di supporto al progetto di realizzazione di opere di bonifica e consolidamento movimento franoso in loc. Vergaia (Comune di Stazzema)

(2006) (I.L. € 130.000,00)

Indagini geologiche di supporto all'intervento n.4048.0 "Interventi di stabilizzazione del movimenti franoso in Loc. Pruno e Gallena" (Comune di Stazzema)

Cod. 108.08.ST (2008) (I.L. € 86.000,00)

Interventi di stabilizzazione impluvi parte alta del bacino del T. Capriola - Comune di Stazzema - Il Lotto int. 4050.1



(2001) (I.L. £ 520.000.000)

Piano straordinario generale degli interventi di ripristino e messa in sicurezza nei territori colpiti dagli eventi calamitosi del Novembre 2000 (Ordinanze P.C. n° 3090/00 e n° 3110/01 – scheda n° 52 / Eventi alluvionali del mese di Novembre 2000. Messa in sicurezza Solco dell'Angelo loc. Vinchiana (Comune di Lucca)

(2001) (I.L. £ 2.300.000.000)

Piano straordinario generale degli interventi di ripristino e messa in sicurezza nei territori colpiti dagli eventi calamitosi del Novembre 2000 (Ordinanze P.C. n° 3090/00 e n° 3110/01 – scheda n° 52 / Eventi alluvionali del mese di Novembre 2000. Interventi di regimazione idraulica complessiva del bacino idrografico, opere di sostegno dei versanti, riassetto idrogeologico del canale del Bottino – loc. Vinchiana (Comune di Lucca)

(2001) (I.L. £ 1.250.000.000)

Piano straordinario generale degli interventi di ripristino e messa in sicurezza nei territori colpiti dagli eventi calamitosi del Novembre 2000 (Ordinanze P.C. n° 3090/00 e n° 3110/01 – scheda n° 52 / Eventi alluvionali del mese di Novembre 2000. Interventi di riassetto idraulico di due torrenti nei pressi della località Villa Buona (Comune di Pescaglia – LU)

(2003) (I.L. € 130.000,00)

Evento alluvionale Novembre 2000 – intervento n° 61 – Il Lotto – Opere di regimazione idraulica solchi, bonifica e consolidamento versanti

(2003)

Interventi di ripristino e messa in sicurezza dei versanti a monte del paese di S. Giusto a seguito dell'incendio dell'agosto 2003 – progetto preliminare

(2003)

Interventi di rinaturalizzazione del deflusso idrico in prossimità Romitorio loc. Altopiano delle Pizzorne e interventi di tipo selvicolturale sulle formazioni boschive e messa in sicurezza dei versanti di Villa basilica. Progetto definitivo, indagini geologiche e geomorfologiche

(2003) (I.L. € 67.139,00)

Evento alluvionale Novembre 2000 (D.G.R. 10/02/03 – Piano 2003 Il Lotto) Ripristino e messa in sicurezza del versante franoso loc. Le Querce Nord

(2003) (I.L. € 94.000,00)

Movimenti franosi in loc. Villa a Roggio (Comune di Pescaglia – LU)

(2003)

Interventi di realizzazione di opere di difesa del suolo e sicurezza idraulica con tecnologie di basso impatto ambientale (ingegneria naturalistica) dei corsi d'acqua in sinistra idraulica del T. Freddana – Progetto preliminare

(2004) (I.L. € 306.182,00)

Reg. CE 1260/1999 – misura 3.9 - Interventi di sistemazione idraulico-forestali ed opere di difesa del suolo con tecnologie di basso impatto ambientale (ingegneria naturalistica) dei corsi d'acqua in sponda sinistra del T. Freddana in fraz. S. Martino in Freddana e Monsagrati (Comune di Pescaglia – LU)

(2004) (I.L. € 145.000,00)

Eventi alluvionali ottobre 2002 Ord. P.C.M. n° 3321 del 23.10.2003-11-17 Ripristino funzionalità idraulica Torrente Pescia e affluenti in sponda sinistra in Comune di Villa Basilica nel tratto Pracando – Distendino

(2004) (I.L. € 160.101,64)

Piano di sviluppo rurale della Regione Toscana Reg. CE 1257/1999 – misura 8.2.
Lavori di mantenimento del reticolo idrografico minore nei Comuni di Lucca, Capannori e Pescaglia

(2005) Interventi di ripristino e messa in sicurezza dei versanti a monte del paese di S. Giusto a seguito dell'incendio dell'agosto 2003. Indagini geomorfologiche ed idrauliche integrative per proposta di modifica della cartografia del PAI del Bacino del F. Arno

(2005) (I.L. € 106.000)

Interventi di manutenzione ordinaria e straordinaria sul Torrente Sana e suoi affluenti e ripristino della viabilità forestale mediante tecniche di ingegneria naturalistica - Indagini geologiche e geomorfologiche di supporto al progetto Progetto Preliminare

(2006) (I.L. € 720.000,00)

Interventi urgenti per la riduzione del rischio idrogeologico nei bacini idrografici del T.Fraga e T.Sana, ricadenti nei comuni di Capannori e Villabasilica (LU)

(2006-2007) (I.L. € 183.280,00)

Indagini geologiche di supporto agli "Interventi di riassetto territoriale e riqualificazione dell'area collinare della Brancoleria"

093.07.PE (2007)

Indagini geologiche e geotecniche di supporto agli interventi di consolidamento e messa in sicurezza di un tratto di sponda destra del T. Turrite di Pascoso in loc. "La Costa", fraz. Pascoso (Comune di Pescaglia - LU)

Cod. 147.07.LU (2007)

Interventi di sistemazione idraulico-forestale del fosso affluente in dx del T. Vinchiana, in loc. Pieve di Brancoli (LU)



COMUNITA' MONTANA APPENNINO PISTOIESE

052.09.PL (2009)

Interventi di messa in sicurezza versante interessato da frana a nord dell'abitato di "La Lima" lungo la S.R. N.12 dell'Abetone e del Brennero, Comune di Piteglio (PT)



COMUNITA' MONTANA ALTA VAL DI CECINA

(2006) (I.L.: € 467.000,00)

Sistemazione idraulico- forestale del Torrente Arbiaia – I lotto; progetto definitivo – esecutivo; incarico per indagini geologiche e geotecniche

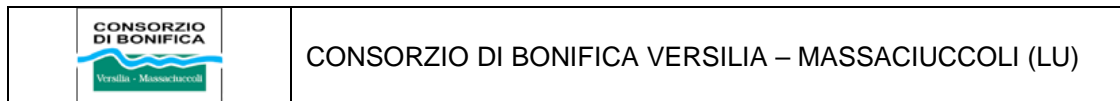
(2006 – in corso) (I.L.: € 205.000,00)

Sistemazione idraulico- forestale del Torrente Arbiaia – II lotto; progetto definitivo – esecutivo; incarico per indagini geologiche e geotecniche



(2006) (I.L. € 1.020.000)

Sistemazione idraulica del T. Bure nel tratto a monte di Pontenuovo; progetto definitivo – esecutivo - Incarico per indagini geologiche e geotecniche

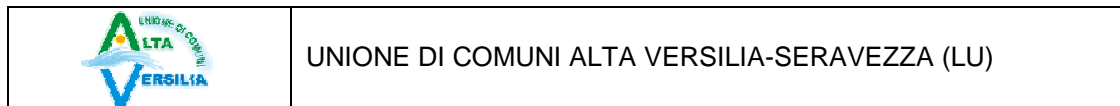


(2005) (I.L. € 65.000)

Opere di consolidamento dei versanti e di riassetto idraulico del Rio Casino - Comune di Seravezza

(2005) (I.L. € 65.000)

Opere di consolidamento dei versanti e di riassetto idraulico del Rio Casino, comune di Seravezza. Progetto definitivo-esecutivo, Incaricato per indagini geologiche e geotecniche



Cod. 115.09.SV-ST (2009) (I.L. € 140.586,51)

PSR Piano di Sviluppo Rurale - Misura – “Ricostituzione soprassuoli”, interventi in Loc. Barbina, comune di Seravezza (LU):

- Bonifica e sistemazione movimento franoso Loc. Colombina fosso della barbina fraz. Giustagnana Comune di Seravezza
- Bonifica e sistemazione movimento franoso Fraz. Basati destra idrografica Canale del Giardino” Comune di Seravezza
- Bonifica e sistemazione movimento franoso Loc. al Casino Fraz. Retignano comune di Stazzema

Cod. 065.10.SV-ST (2010)

"Interventi di ripristino di versanti dissestati, di regimazione idrogeologica e di sezioni idrauliche conseguenti l'evento calamitoso del primo novembre 2010" PSR 2007-2013 Misura 226, Decreto Regione Toscana n.1095 del 28 marzo 2011

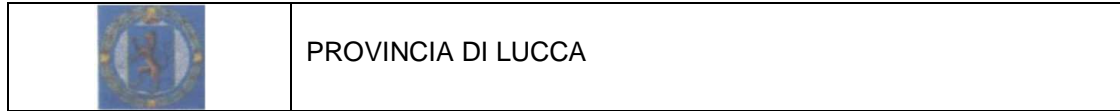
009.11.SE-ST(2011) (I.L. € 285.000,00)

PSR Piano di Sviluppo Rurale - Misura – “Ricostituzione soprassuoli”, comune di Seravezza e Stazzema (LU):

- Bonifica e sistemazione movimento franoso cimitero Fraz. Pruno Comune di Stazzema
- Bonifica e sistemazione movimento franoso Loc. Mezzano, Fraz. Pomeziana Comune di Stazzema
- Bonifica e sistemazione movimento franoso Loc. Colombina fosso della Barbina fraz. Giustagnana Comune di Seravezza

(2011)

Interventi di consolidamento dissesto idrogeologico in aree percorse da incendio boschivo a seguito degli eventi calamitosi del 2009 e 2010 nei comuni di Pietrasanta e Seravezza. PSR 2007-2013 Misura 226, Decreto Regione Toscana n.1095 del 28 marzo 2011



(1996) (I.L.: £. 900.000.000)

Indagini geologiche di supporto al progetto di opere di bonifica e consolidamento di infrastrutture stradali (interventi 14, 15 e 16) della strada provinciale n. 42 Ponte Stazzemesse - Le Mulina (Comune di Stazzema) dissestate a seguito dell'evento alluvionale dei 19 Giugno

(1996) (I.L.: £. 250.000.000)

Indagini geologiche di supporto al progetto di opere di consolidamento della strada provinciale della Marina in loc. Ruosina (Comune di Seravezza) dissestata a seguito dell'evento alluvionale dei 19 Giugno 1996

(1996)

Indagini geologiche di supporto al progetto di ricostruzione dei ponte in fraz. Ponte Stazzemesse (Comune di Stazzema) dissestato a seguito evento alluvionale 19 Giugno 1996

(1996)

Indagini geologiche preliminari di supporto al progetto di bonifica e consolidamento movimento franoso in loc. Boschetto (Comune di Careggine - LU) lungo la S.P. 13 di Valdarni

(1997) (I.L.: £. 360.000.000)

Indagini geologiche di supporto al progetto di interventi di bonifica e risanamento dell'area in frana in loc. "Casa Valdrighi" - S.P. 16 di S. Romano Garf.na

(2001) (I.L. £. 1.200.000.000)

Piano straordinario generale degli interventi di ripristino e messa in sicurezza nei territori colpiti dagli eventi calamitosi del Novembre 2000 (Ordinanze P.C. n° 3090/00 e n° 3110/01
Eventi alluvionali del mese di Novembre 2000. Interventi di ripristino della viabilità di Arni in località Levigliani

(2002)


Piano straordinario generale degli interventi di ripristino e messa in sicurezza nei territori colpiti dagli eventi calamitosi del Novembre 2000 (Ordinanze P.C. n° 3090/00 e n° 3110/01
Individuazione aree a maggior rischio di frana lungo la S.P. per Fabbriche di Vallico e progettazione preliminare opere di bonifica e consolidamento

(2002) (I.L. £. 650.000.000)

Piano straordinario generale degli interventi di ripristino e messa in sicurezza nei territori colpiti dagli eventi calamitosi del Novembre 2000 (Ordinanze P.C. n° 3090/00 e n° 3110/01
Eventi alluvionali del mese di Novembre 2000. Interventi di ripristino della viabilità di Arni in località Levigliani – estensione incarico 2001

(2003) (I.L. € 413.000,00)

Piano straordinario generale degli interventi di ripristino e messa in sicurezza nei territori colpiti dagli eventi calamitosi del Novembre 2000 (Ordinanze P.C. n° 3090/00 e n° 3110/01
Opere di bonifica e consolidamento dissesti lungo la S.P. per Fabbriche di Vallico



(1999)


Progetto di recupero ambientale del T. Lombricese mediante l'impiego di tecniche di ingegneria naturalistica

Incaricato per indagini geologiche e geotecniche

	COMUNE DI CANTAGALLO (PO)
--	---------------------------

Cod. 014.09.CN (2009) (I.L. €) (2009)

Interventi di somma urgenza per la messa in sicurezza della Via di Cantagallo in loc. Casale, interessata da movimento franoso

	COMUNE DI CAPANNORI (LU)
---	--------------------------

(2005-2006) (I.L. € 115.000,00)

Interventi di consolidamento versanti e regimazione idraulica per la messa in sicurezza dell'abitato in loc. Case Alte, frazione di Petrognano Indagini geologiche e geotecniche – progetto preliminare ed esecutivo; Direzione lavori di carattere geologico


Cod. 024.11.CA (I.L. € 268.000,00)

Intervento di bonifica di un movimento franoso interessante la via comunale di Pizzorna a monte dell'abitato di Capurlecchio nella frazione di Matraia

	COMUNE DI CUTIGLIANO (PT)
--	---------------------------

Cod. 028.09.CU (2009) (I.L. € 189.998,00)

Interventi urgenti di bonifica e messa in sicurezza di dissesti situati nel settore Nord dell'abitato di Cutigliano (PT)

	COMUNE DI FABBRICHE DI VALLICO (LU)
---	-------------------------------------

(1996)

Interventi di impermeabilizzazione dei Canale dei Finocchini volti ad eliminare le situazioni di rischio connesse alle condizioni del sottosuolo del capoluogo

(2001) (I.L.: £. 300.000.000)

Piano straordinario generale degli interventi di ripristino e messa in sicurezza nei territori colpiti dagli eventi calamitosi del Novembre 2000 (Ordinanze P.C. n° 3090/00 e n° 3110/01

Eventi alluvionali del mese di Novembre 2000. Intervento n° 1: bonifica dei corpi di frana e messa in sicurezza Fosso Vacca

(2001) (I.L.: £. 300.000.000)

Intervento di consolidamento e regimazione idraulica in loc. Sezzo

(2002)

Progetto preliminare adeguamento idraulico e bonifica dissesti Rio Selvano

(2003)

Valutazioni geologiche e geomorfologiche preliminari relative al movimento franoso attivo nel settore NE dell'abitato di Vallico di Sotto(LU)

(2003) (I.L. € 70.000,00)

Eventi calamitosi di fine ottobre – inizio Novembre 2003. caduta massi sulla s.c. per Vallico e zone adiacenti in prossimità del Fosso del Mal Luogo

(2003) (I.L.€ 206.582,00)

Eventi alluvionali Novembre 2000, intervento 6 D.G.R.T. 104/03 e 184/03; sistemazione versanti Col di Notaio e Sezzo, adeguamento stradale sul Rio Selvano lungo la strada comunale per Vallico Sopra

(2005) (I.L.€ 357.000,00)

Sistemazione idraulica urgente Rio del Diavolo, tratto a monte della confluenza con la Turrite cava. Incaricato per indagini geologiche e geotecniche

Cod. 059.08.FV (2008) (I.L.€ 66.500,00)

Eventi Marzo 2008 – Interventi di ripristino urgente del movimento franoso lungo la strada per Medicciana loc. “I Mulini”

Cod. 086.08.FV (2008) (I.L.€ 280.000,00)

Il Piano strategico per la mitigazione del rischio idrogeologico. Sistemazione idraulica urgente Rio del Diavolo – tratto a monte della confluenza con il Torrente Turrite Cava (Completamento Il Lotto)

Cod. 049.08.FV (2008) (I.L. € 215.000,00)

Consolidamento e messa in sicurezza del versante a margine della S.P. 37 di Fabbriche di Vallico nel tratto antistante l’accesso alla frazione capoluogo

Cod. 010.09.FV (2010)

Interventi di messa in sicurezza e di regimazione delle acque superficiali lungo la strada forestale Vallico di Sotto – Croci – Foce di Pompanella – 1° lotto funzionale

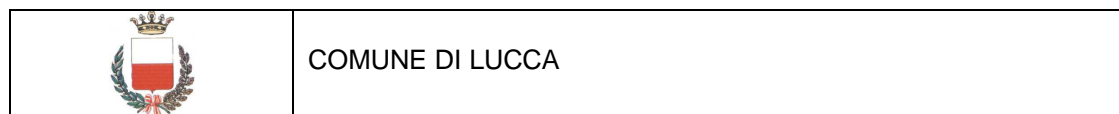
Cod.001.10.FV (2010)

Interventi di somma urgenza dissesti 23-25 dicembre 2009

Località: Colandi, Fortino, Fosso Farnia, Gragliana, Le Polle, Pianelle, Sezzo, Valsozza

Cod. 017.11.FV (2011) (I.L. € 398.593,53)

Consolidamento e messa in sicurezza del versante a margine della S.P. 37 di fabbriche di Vallico nel tratto antistante la frazione Capoluogo - Il Lotto



(2001) (I.L.: £. 650.000.000)

Piano straordinario generale degli interventi di ripristino e messa in sicurezza nei territori colpiti dagli eventi calamitosi del Novembre 2000 (Ordinanze P.C. n° 3090/00 e n° 3110/01 – scheda n° 1016 / Eventi alluvionali del mese di Novembre 2000. Movimenti franosi e dissesti vari interessanti la via comunale di Pieve S. Stefano – Vecoli

(2001) (I.L.: £. 210.000.000)

Piano straordinario generale degli interventi di ripristino e messa in sicurezza nei territori colpiti dagli eventi calamitosi del Novembre 2000 (Ordinanze P.C. n° 3090/00 e n° 3110/01 Intervento n° 49 / Eventi alluvionali del mese di Novembre 2000. Opere di drenaggio superficiali e profonde, opere di contenimento e sostegno con fondazioni profonde e tirantate, loc. Palmata

(2003) (I.L.€ 406.200,00)

Progetto definitivo: interventi di messa in sicurezza situazioni rischio idrogeologico e geomorfologico della zona di Tramonte

(2005) (I.L.: €. 1.450.000,00)

Interventi di riassetto idrogeologico e messa in sicurezza versanti collinari in riva sinistra del T. Freddana lungo la Via Comunale di Torre - Attuazione dell'11° programma di interventi urgenti per riduzione del rischio idrogeologico

Cod. 020.09.LU

(2009) (I.L. €70.000,00)

Interventi di somma urgenza dissesti in Via Vicinale di Faeto, loc. "Piaggione" (verbale di somma urgenza del 22.01.09)

(2009) (I.L. €45.000,00)

Interventi di somma urgenza dissesti in loc. "Colloreto"

(2009)

Interventi di somma urgenza per dissesto lungo la strada comunale Frantoio - all'Isola, Fraz. Piaggione

Cod. 115.10.LU (2010)

Interventi di somma urgenza relativi ai dissesti occorsi a seguito degli eventi meteorici del novembre 2010 in loc. "all'Allegrini", fraz. San Giusto di Brancoli

Cod. 119.10.LU (2010)


Movimento franoso in loc. Piazza di Brancoli occorso a seguito dell'evento alluvionale del dicembre 2010

Cod. 063.11.LU (2011)

Interventi di ripristino delle opere di contenimento della strada comunale in fraz. San Giusto di Brancoli - indagini geologiche e geotecniche, progetto opere di sostegno

Cod. 065.12.LU (2012) (I.L. € 70.000,00)

Ripristino movimenti franosi nell'area territoriale denominata Brancoleria e Sesto di Moriano, Intervento n.37 Determina Dirigenziale n.2292/2012 Loc. S.Giusto di Brancoli. Loc. S.Stefano di Moriano



COMUNE DI MINUCCIANO

(1997)

Valutazioni geotecniche relative alla sistemazione del movimento franoso sulla strada comunale Gorfigliano – Vagli

(1998) (I.L.: £. 300.000.000)

Consolidamento movimento franoso in loc. "Costaccia" - Monte di Roggio, fraz. Gorfigliano



COMUNE DI MONTIGNOSO (MS)

Cod. 043.09.MT (2009)

Eventi atmosferici eccezionali novembre/dicembre 2008 e gennaio/febbraio 2009 - interventi urgenti. Opere di somma urgenza per la riapertura al traffico veicolare e messa in sicurezza di Via Guadagni

Cod. 110.09.MT (2009)

Eventi atmosferici eccezionali novembre/dicembre 2008 e gennaio/febbraio 2009 - interventi urgenti "Sistemazione movimenti franosi in Loc. Le Polle e Zamparina, Via Guadagni"



COMUNE DI PESCAGLIA (LU)

(1992) (I.L.: £. 170.000.000)

Interventi di bonifica del movimento franoso di Fiano

(1992) (I.L.: £. 30.000.000)

Indagini geologiche per lavori di riassetto viario della strada S. Martino in Freddana - Trebbio in loc. Pie' di Scesa.

(1994) (I.L.: £. 40.000.000)

Opere di somma urgenza eseguite per la bonifica dei dissesti in loc. Focchia di Sotto

(1995) (I.L.: £. 160.000.000)

Indagini geologiche di supporto al progetto di opere di bonifica e consolidamento dei dissesti nelle loc. Bucino, Al Gallo e Monsagrati Alto.

(1995) (I.L.: £. 370.000.000)

Indagini geologiche di supporto al progetto di opere di bonifica e consolidamento dei dissesti in loc. La Maestra.

(1995) (I.L.: £. 450.000.000)

Indagini geologiche di supporto al progetto di opere di bonifica e consolidamento dei dissesti in loc. Bozzano.

(1995) (I.L.: £. 155.000.000)

Indagini geologiche di supporto al progetto di opere di bonifica e consolidamento dei dissesti in loc. Pie' di Scesa.

(1995) (I.L.: £. 250.000.000)

Indagini geologiche di supporto al progetto di opere di bonifica e consolidamento dei dissesti occorsi a seguito dell'evento alluvionale del Novembre 1994 in loc. Val Pedogna.

(1996)

Valutazioni geologiche e geotecniche di supporto agli interventi di bonifica e risanamento di due movimenti franosi in fraz. Convalle

(1997) (I.L.: £. 30.000.000)

Opere di somma urgenza eseguite per la bonifica del movimento franoso in loc. Franello lungo la Strada Comunale S. Martino in Freddana - Trebbio.

(1998) (I.L.: £. 650.000.000)

Indagini geologiche di supporto alle opere di bonifica del movimento franoso in fraz. di Fiano - progetto esecutivo

(2001) (I.L.: £. 2.500.000.000)

Piano straordinario generale degli interventi di ripristino e messa in sicurezza nei territori colpiti dagli eventi calamitosi del Novembre 2000 (Ordinanze P.C. n° 3090/00 e n° 3110/01 – scheda n° 32 / Eventi alluvionali del mese di Novembre 2000. Ripristino e consolidamento di movimenti franosi e dissesti vari interessanti la via comunale S. Martino – Trebbio in località "Franello)

(2003) (I.L. € 232.405)

Evento alluvionale Novembre 2000 (D.G.R. 10/02/03 – Piano 2003 Il Lotto) Ripristino e consolidamento movimenti franosi e dissesti vari lungo la Via comunale S. Martino in Freddana – Trebbio, loc. Franello. Opere di completamento sul versante di valle.

(2004)

Caduta massi lungo la strada comunale per Monsagrati in loc "Casa la Maestra – Progetto preliminare

(2004) (I.L. € 232.405)

Caduta massi lungo la strada comunale Vetriano – Colognora in loc. “Solco del Risecco” –Progetto preliminare.

(2004) (I.L. € 232.405)

Indagini geologiche di supporto al progetto definitivo/esecutivo di bonifica e consolidamento del movimento franoso in loc. “Al Merlo”, fraz. Monsagrati

(2005)

Interventi di somma urgenza per la messa in sicurezza di movimento franoso loc. Cappellecchio

(2006 – in corso) (I.L. € 460.000,00)

Movimenti franosi in loc. Villa a Roggio – Progetto definitivo – esecutivo

(2006 – in corso) (I.L. € 230.000,00)

Bonifica movimenti franosi e regimazione idraulica corsi d’acqua in loc. Villa dei Colli, fraz, Monsagrati - progetto definitivo – esecutivo

Incaricato per indagini geologiche e geotecniche

(2007)

Valutazioni geologico-geotecniche ed idrogeologiche relative ai fenomeni di lesionamento dell’edificio scolastico in Fraz. Fiano.

Cod. 103.07.PE (2007) (I.L. € 40.000,00)

indagini geologiche di supporto al progetto di lavori di bonifica del movimento franoso in fraz. Fiano, lungo la viabilità per Foce di Fiano (Pescaglia - LU)

Cod. 106.09.PE (2009)

Interventi di somma urgenza per messa in sicurezza abitazioni, frana di crollo e caduta massi in Loc. “Caterozzi”, Fraz. di Fiano

Cod. 003.10.PE (2010) (I.L. € 344.000,00)

Lavori di somma urgenza per il ripristino della viabilità comunale di collegamento tra la S.P. 32 di Pescaglia e la loc. Villabuona in Pescaglia capoluogo interrotta a seguito dell’evento alluvionale del 24/25 Dicembre 2009 - Indagini geologiche e geotecniche

Cod. 020.10.PE (2010) (I.L. € 103.000,00)

Ordinanza del Presidente della Giunta Regionale N. 16 del 26.10.2009

Eventi alluvionali del nov-dic 2008 e gen-feb 2009

Opere di consolidamento e ripristino dei dissesti in atto in sponda sinistra del Solco del Piano a ridosso del settore ovest della frazione di Colognora



(1993)

Indagini geomorfologiche per studio dissesti nel settore compreso tra Pontecosi e il confine con il Comune di S. Romano.

(1995) (I.L.: £. 540.000.000)

Indagini geologiche e geotecniche di supporto al progetto di opere di bonifica e consolidamento della S.P. per S. Romano in loc. Bracchia e del Cimitero di Pontecosi.

(1998)

Valutazioni geotecniche preliminari relative al progetto di opere di consolidamento del dissesto occorso in loc. Capraia, fraz. Sillico

Cod. 112.10.PF (2010)

Censimento dissesti



(1994) (I.L. £. 880.000.000)

Indagini geologiche e geotecniche di supporto al progetto di opere di bonifica e consolidamento della viabilità di accesso alla fraz. di Cerreta S. Antonio.

(1995) (I.L.: £. 250.000.000)

Indagini geologiche di supporto ai lavori di bonifica dei Rio Canala

(1997) (I.L.: £. 32.000.000)

Indagini geologiche e geotecniche di supporto ai lavori di somma urgenza relativi al dissesto occorso in loc. Deone (Fraz. Basati)

(1997) (I.L.: £. 90.000.000)

Indagini geologiche e geotecniche di supporto al progetto esecutivo di lavori di bonifica e consolidamento dei dissesti occorso in loc. Deone (Fraz. Basati)

(1997) (I.L.: £. 800.000.000)

Piano per il completamento degli interventi infrastrutturali d'emergenza e di prima sistemazione idrogeologica (Ord. D.P.C. 2449/96; art. 3) intervento n. 2426.0 - Sistemazione frana sulla strada della montagna zona estrattiva Monte Altissimo

(2005) (I.L. € 177.000)

Eventi calamitosi del 13/14 Novembre 2004. lavori di messa in sicurezza del versante soprastante l'abitato di Ruosina compreso tra la mulattiera Cerreta S. Antonio-Ruosina e la S.P. N.13 "Della Marina" Indagini geologiche di supporto al progetto preliminare

(2005) (I.L. € 475.000)

Indagini geologiche e geognostiche di supporto al progetto di opere di protezione versanti, sistemazione idrogeologica e regimazione acque da eseguirsi lungo la Via Comunale di Zingola e della Cappella

Cod. 044.07.SV (2007) (I.L. € 180.000,00)

Eventi alluvionali Novembre 2000 – Deliberazione G.R.T. n. 604 del 27.08.2007. Opere di riduzione del rischio idrogeologico sul versante di Minazzana in riva destra del T. Vezza; indagini geologiche e geotecniche

Cod. 046.08.SV (2008) (I.L. € 90.000,00)

Interventi di stabilizzazione e controllo dell'erosione superficiale lungo la viabilità minore a fondo naturale in loc. Minazzana

Cod. 055.08.SV (2008) (I.L. €)

Messa in sicurezza dissesti attivi nel bacino idrografico del Fosso del Casino afferente su Via Buonarroti - 1° lotto

Cod. 101.08.SV (2008) (I.L. €)

Lavori di riduzione del rischio idrogeologico e messa in sicurezza del versante in destra idraulica del T. Vezza, compreso tra il capoluogo comunale e l'abitato di Montorno

Cod. 002.09.SV (2009)

Interventi di somma urgenza per la messa in sicurezza del movimento franoso lungo la viabilità comunale di accesso alle Località Collacci e Capannosi

Cod. 013.09.SV (2009) (I.L. € 140.228,54)

Ordinanza del Presidente della Giunta Regionale n. 16 del 26.10.09 Eventi alluvionali del 20.01.2009 - opere di consolidamento e ripristino del tornante collassato lungo la via comunale della Zingola

Cod. 002.10.SV (2010)

Lavori di somma urgenza per sistemazione dissesti conseguenti alle piogge del 24/25 dicembre 2009 nelle seguenti località:

Minazzana, Le Ruote, Marcaccio, Strada di Montorno

Cod. 090.10.SV (2010) (I.L. € 490.000,00)

Opere di riduzione del rischio idrogeologico e messa in sicurezza del versante in destra idraulica del T. Vezza, compreso tra il capoluogo comunale e l'abitato di Montorno

Cod. 019.13.SV (2013) (I.L. € 50.000,00) Dissesti idrogeologici a seguito degli eventi meteorologici verificatesi dall'11 Marzo 2013

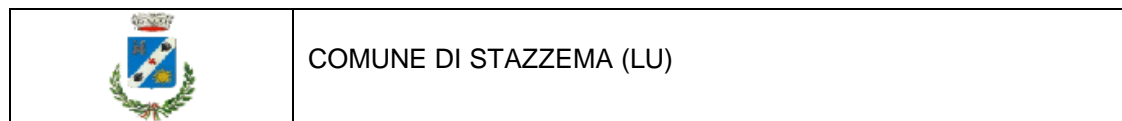
Dissesto n.3 Lavori di somma urgenza per frana corpo stradale Via della Resistenza Loc. Ripa Progetto Preliminare e Definitivo I° Lotto

Cod. 020.13.SV (2013) (I.L. € 94.000,00) Dissesti idrogeologici a seguito degli eventi meteorologici verificatesi dall'11 Marzo 2013

Dissesto n.2 Lavori di somma urgenza per frana versante Via della Resistenza Loc. Ripa

Cod. 012.14.SV (2014) Lavori di somma urgenza per frana versante via giustagnana n.1987 loc. Giustagnana nel comune di Seravezza LU046028024

Cod. 012.14.SV (2014) Interventi di messa in sicurezza di versante con realizzazione di muro in c.a. su micropali Loc. La Maddalena – Fraz. di Torre, Lucca



(1996) (I.L.: £. 230.000.000)

Indagini geologiche di supporto al progetto di consolidamento scarpata, realizzazione muro e regimazione acque nella strada di Pomezzana, loc. "Le Volte"

(2006) (I.L.: € 502.425,00)

Consolidamento dell'abitato e del parcheggio di Pomezzana

Cod. 060.08.ST (2008) (I.L. € 145.998,26)

Sistemazione movimenti franosi lungo la strada comunale per Gallena, Comune di Stazzema

Cod. 038.14.ST. (2014)

Messa in sicurezza strada comunale di Retignano, Terrinca, Farnocchia, Pomezzana. Indagini geologiche e geotecniche Progetto Preliminare e Definitivo



D.R.E.A.M. Italia Soc. Coop. Agr. For.
Via Enrico Bindi n.14, Pistoia – Tel 0573/365967 Fax 0573/34714

014.09.CN (2009)

Interventi di somma urgenza per la messa in sicurezza della Via di Cantagallo interessata da movimento franoso

Cod. 060.10.CA (I.L. € 175.000,00)

Interventi di ripristino della viabilità in via comunale della chiesa in località Pieve di Compito Comune di Capannori (LU)

Cod. 065.10.SV-ST (2010)

A) PSR Piano Sviluppo Rurale Regione Toscana 2010 - Misura 226 A.III "Ricostituzione del potenziale forestale ed interventi preventivi":

- Sistemazione della frana sulla scarpata in sponda destra del Fosso di S.Giovanni in Loc. Palagnana nel Comune di Stazzema
- Ripristino di versante dissestato e muretti di sponda del Fosso di Iacco nel Comune di Stazzema
- Ripristino di sezione idraulica e risagomatura impluvio in Loc. Pontestazzemese nel Comune di Stazzema
- Sistemazione di versante con tecniche di ingegneria naturalistica in loc. Malpasso Fosso Capriola nel Comune di Stazzema
- Messa in sicurezza del versante in loc. Montorno mediante regimazione idrogeologica, nel Comune di Seravezza

B) PSR Piano Sviluppo Rurale Regione Toscana 2010 - Misura 227 "Investimenti non produttivi-foreste":

- Ripristino viabilità di mulattiere storiche dissestate in corrispondenza di attraversamenti nel Comune di Seravezza

Cod. 022.13.CA (2013) (I.L. € 250.000,00) Interventi di consolidamento del movimento franoso e ripristino della viabilità di collegamento in Loc. Castelvecchio

Progetto Definitivo-Esecutivo

	INDUSTRIE CARTARIE TRONCHETTI
--	-------------------------------

Cod. 111.11.CO (2011)

Progetto di ampliamento stabilimento Piano di Coreglia Antelminelli – Sistemazione aree esterne: messa in sicurezza dei piazzali prospicienti la scarpata di Piano di Coreglia



UNIONE DI COMUNI MEDIA VALLE DEL SERCHIO

Cod. 104.10.FV (2012) (I.L. € 120.000,00)


Interventi urgenti di completamento movimento franoso in Località "Le Polle" nel Comune di Fabbriche di Vallico (LU) Progetto definitivo Il Lotto

Cod. 047.13.FV (2013) (I.L. € 92.870,00) Opere di prevenzione dissesti di versante in Loc. Vallico di Sopra (Comune di Fabbriche di Vallico LU) Progetto Preliminare

Cod. 032.13.FV (2013) (I.L. € 191.515,00) Interventi di messa in sicurezza per l'eliminazione del rischio di caduta massi nei versanti a monte del capoluogo comunale "Loc. Sezzo"
Progetto Preliminare

Cod. 029.14.FV (2014) (I.L. 119.000) Lavori di completamento ripristino dissesto idrogeologico di versante in Loc. le Polle nel comune di Fabbriche di Vergemoli "Azione B.II.1" Progetto Definitivo III Lotto

STUDI E PIANIFICAZIONE DI INTERVENTI DI PROTEZIONE CIVILE

	COMUNE DI PESCAGLIA (LU)
---	--------------------------

(1994)

Censimento dei dissesti conseguenti all'evento alluvionale del Novembre 1994.

(2000)

Censimento dei dissesti conseguenti agli eventi alluvionali del 3-6 e 20-21 Novembre 2000 nei bacini idrografici dei Torrenti Turrite di S. Rocco, Pedogna e Freddana; predisposizione schede informative e studio geologico preliminare; stima dei costi degli interventi di messa in sicurezza.

	COMUNE DI PIEVE FOSCIANA (LU)
---	-------------------------------

(2000-2001)

Censimento dei dissesti conseguenti agli eventi alluvionali del Novembre 2000 e Gennaio; predisposizione schede informative e studio geologico preliminare; stima dei costi degli interventi di messa in sicurezza.

	COMUNITA' MONTANA ZONA M - ALTA VERSILIA
---	--

(1992)

Studio geologico e geomorfologico relativo alla valutazione della stabilità dei versanti prospicienti l'abitato di Seravezza.

(1997)

Indagini geologiche di supporto al progetto di realizzazione di una piazzola di atterraggio per elicotteri in fraz. Volegno lungo la strada comunale Cardoso - Volegno - Pruno

(1996)

Censimento dissesti conseguenti all'evento alluvionale dei 19 Giugno e coordinamento interventi di somma urgenza - D.P.C.M. 21.06.1996; Ordinanza Dip.to Protezione civile 24.06.1996


(1996)

D.P.C.M. 21.06.1996; Ordinanza Dip.to Protezione civile 24.06.1996;

Piano di interventi infrastrutturali e di prima sistemazione idrogeologica danni alluvionali conseguenti all'evento dei 19 Giugno 1996; interventi di riassetto territoriale finalizzati alla prevenzione del rischio idrogeologico; verifica dissesti in atto o potenziali sui centri abitati (Bacino del Torrente Cardoso e sottobacini del bacino dei T. Vezza).

(2000)

Censimento dissesti conseguenti all'evento alluvionale del Novembre 2000; predisposizione schede informative e studio geologico preliminare; stima dei costi degli interventi di messa in sicurezza.



COMUNITA' MONTANA ZONA N - AREA LUCCHESE

(2000)

Censimento dei dissesti conseguenti all'evento alluvionale dell'Agosto-Settembre 2000 nel bacino idrografico del Torrente Pedogna - zona di Pié Lucese, Convalle, Trebbio, Ponte di Fondagno, loc. Le Prata - Villabuona; predisposizione schede informative e studio geologico preliminare; progettazione preliminare con stima dei costi degli interventi di messa in sicurezza.

(2000)

Censimento dei dissesti conseguenti all'evento alluvionale dell'Agosto-Settembre 2000 nel bacino idrografico del Torrente Pedogna; predisposizione schede informative e studio geologico preliminare; progettazione preliminare con stima dei costi degli interventi di messa in sicurezza.

(2000)

Censimento dei dissesti conseguenti all'evento alluvionale del 3-6 e 20-21 Novembre 2000 nei bacini idrografici dei Torrenti Turrite di S. Rocco, Pedogna e Freddana; predisposizione schede informative e studio geologico preliminare; stima dei costi degli interventi di messa in sicurezza.

(2000)

Censimento dei dissesti conseguenti all'evento alluvionale del 20-21 Novembre 2000 nella zona di Vinchiana; predisposizione schede informative e studio geologico preliminare; stima dei costi degli interventi di messa in sicurezza

2000) (I.L. £. 460.000.000)

Sistemazione movimenti franosi nella frazione di Vinchiana nel Comune di Lucca - Ministero degli Interni - Coordinamento di Protezione Civile, Ordinanza n° 3056 del 21 aprile 2000



COMUNE DI FABBRICHE DI VALLICO (LU)

(2004-2005)

Piano Comunale di Protezione Civile
Piano operativo e studio geologico e geomorfologico del territorio comunale

(2004-2005)

Redazione del Piano Comunale di Protezione Civile

(2010)

Censimento dissesti evento alluvionale 24-25 Dicembre 2009



COMUNE DI SERAVEZZA (LU)
Centro Intercomunale di Protezione Civile

(1997)

Predisposizione del piano comunale di Protezione Civile


(1998)

Studio geomorfologico e idrogeologico del settore di territorio comunale compreso i Torrenti Serra e Vezza ed il Canale del Giardino; valutazione di pericolosità e rischio geomorfologico

(2004-2011)

Consulenza per gli anni 2004 – 2011 per valutazione condizioni di rischio territoriale

OPERE STRADALI, GALLERIE, CONSOLIDAMENTO PARETI ROCCIOSE

	COMUNE DI BAGNI DI LUCCA
---	--------------------------

(1999) (I.L. £. 245.000.000)

Indagini geologiche per il progetto di opere di bonifica e consolidamento della parete rocciosa sovrastante l'abitato di Lucchio


	COMUNE DI COREGLIA ANTELMINELLI (LU)
--	--------------------------------------

(2003) (I.L. € 1.600.000,00)

Indagini geologiche di supporto al progetto definitivo–esecutivo di demolizione e ricostruzione della passerella di Turrite Cava

(2003) (I.L. € 60.000,00)

Progetto definitivo per la realizzazione di viabilità sostitutiva di passaggio a livello ferroviario nei pressi della stazione ferroviaria di Piano di Coreglia – Ghivizzano (Comune di Coreglia Antelminelli – LU).

	COMUNE DI FABBRICHE DI VALLICO (LU)
---	-------------------------------------

(1996) (I.L.: £. 310.000.000)

Interventi di eliminazione del rischio di caduta massi nel comprensorio Sezzo - Morino - Solloredo – Cegliori

(1999) (I.L.: £. 70.000.000)


Interventi di bonifica e consolidamento dissesti versante in loc. La Foresta

(2009)

Interventi di messa in sicurezza e di regimazione delle acque superficiali lungo la strada forestale Vallico di Sotto –Croci - Foce di Pompanella, I° Lotto funzionale, progetto definitivo-esecutivo

(2004 – 2011)

Interventi di messa in sicurezza per l'eliminazione del rischio di caduta massi nei versanti a monte del Capoluogo comunale, loc. Sezzo – Progetto preliminare 2004 e aggiornamento per aggravamento condizioni di stabilità 2011

	COMUNE DI PESCAGLIA (LU)
---	--------------------------

(1995) (I.L.: £. 130.000.000)

Indagini geologiche di supporto al progetto di realizzazione di una strada nel capoluogo.

(1996) (I.L.: £. 45.000.000)

Indagini geologiche di supporto al progetto di risanamento strutturale della strada comunale per Piegaio Alto.

(1997) (I.L.: £. 110.000.000)

Indagini geologiche di supporto al progetto di lavori di ampliamento di alcuni tratti della strada comunale S. Martino in Freddana - Trebbio

(1997) (I.L.: £. 80.000.000)

Indagini geologiche di supporto al progetto di realizzazione di un'area a verde attrezzato in Pescaglia capoluogo lungo la S.P.

(1997) (I.L.: £. 23.000.000)

Opere di somma urgenza eseguite per la bonifica dei fenomeni di caduta massi in loc. Caterozzi (Fraz. Fiano).

(2002) (I.L.: £. 80.000.000)

Piano straordinario generale degli interventi di ripristino e messa in sicurezza nei territori colpiti dagli eventi calamitosi del Novembre 2000 (Ordinanze P.C. n° 3090/00 e n° 3110/01 Eventi alluvionali del mese di Novembre 2000. Consolidamento e messa in sicurezza del fronte roccioso in loc. "Al Lente", fraz. S. Martino in Freddana

(2003) (I.L.: £. 29.000.000)

Progetto di ampliamento del tratto di strada comunale "Focchia – Gragliana" in loc. Barbamento di Sotto.

(2003) (I.L.: € 110.000,00)

Strada comunale S. Martino in Freddana – Trebbio; intervento di ampliamento sede stradale in loc. Povigna e ampliamento ponte sul T. Pedogna.

(2003) (I.L.: € 230.000,00)

Progetto di realizzazione di un parcheggio pubblico in fraz. Focchia

(2003) (I.L.: € 200.000,00)

Progetto di realizzazione di un parcheggio pubblico in fraz. Fiano

Cod. 001.09.PE (2009) (I.L. € 45.000)

Interventi di somma urgenza per frana caduta massi sulla strada comunale in fraz. Gello

Cod. 031.10.PE (2010)

Evento alluvionale del 24-25 dicembre 2009 - lavori di somma urgenza

Frana di crollo e caduta massi loc. "Caterozzi" frazione Fiano



COMUNE DI PIEVE FOSCIANA (LU)

(1998) (I.L. £. 80.000.000)

Indagini geologiche di supporto al progetto di opere di bonifica e consolidamento del fronte roccioso in loc. Capraia, fraz. Sillico



COMUNE DI PONTEDERA (PI)

(2004)

Sistemazione strada in loc. "Le Castelline" – progetto esecutivo



COMUNE DI SERAVEZZA (LU)

(1997) (I.L.: £. 540.000.000)

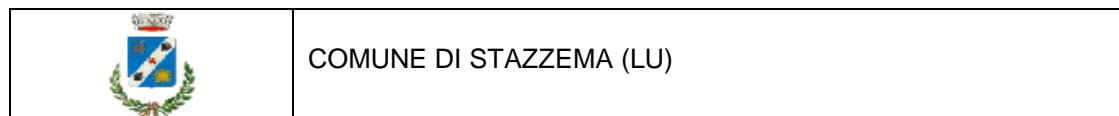
Indagini geologiche e geotecniche di supporto al progetto esecutivo di opere di bonifica e consolidamento fronti rocciosi in loc. Argentiera

(1999) (I.L. £. 3.000.000.000)

Eventi alluvionali 19.06.1996 - Piano per il completamento interventi infrastrutturali di emergenza e di prevenzione di cui all'Ord. P.C.M. Dip. Prot. Civile n. 2449/96. Intervento n. 2491.0 - Adeguamento ponte ferroviario - viabilità alternativa (Ponte F. Versilia).

(2009)

Opere di consolidamento e ripristino del tornante collassato lungo la via comunale della Zingola (Ordinanza del Pres. Giunta Regionale n. 16 del 26.10.09 – Eventi alluvionali del 20.01.2009) – Indagini geologico-geotecniche



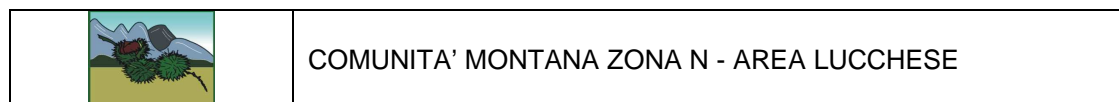
(2004) (I.L. € 500.000,00)

L.R. 41/98 annualità 2002 – Piano regionale di sviluppo locale
Progetto di messa in sicurezza della strada di collegamento per l'ingresso dell'antro del Corchia



(1995) (I.L.: 200.000.000)

Indagini geologiche di supporto al progetto di realizzazione della Strada Palagnana - Gufonaio (Comune di Stazzema)



(1991) (I.L.: £ 80.000.000)

Indagini geomorfologiche e geotecniche relative al tracciato della strada di bonifica montana "Bozzano - Al Rosso" - Comune di Pescaglia (LU).

(1991) (I.L.: £. 180.000.000)

Indagini geomorfologiche e geotecniche relative al progetto della strada di bonifica montana "Gello - Colognora" Comune di Pescaglia - (LU).

(1991)(I.L.: £. 160.000.000)

Indagini geomorfologiche e geotecniche relative al progetto della strada di bonifica montana "Boveglio - Pariana" Comune di Villa Basilica - (LU).

(1992) (I.L.: £. 120.000.000)

Indagini geomorfologiche e geotecniche relative al progetto della pista forestale di servizio "Le Campore - Rio Ritrogoli" Comune di Pescaglia - (LU)

(1992) (I.L.: £. 180.000.000)

Indagini geologiche relative al progetto della pista di servizio "Marginetta - Ferriera - Martignana" Comune di Pescaglia - (LU).

(I.L.: £. 25.000.000)

Indagini geologiche relative al progetto della pista di servizio in loc. Crocione - Madonna del Monte - Comune di Villa Basilica (LU).

(1992) (I.L.: £. 30.000.000)

Indagini geologiche per lavori di ripristino e ampliamento della strada di accesso all'abitato di Aiola, Comune di Pescaglia - (LU)

(I.L.: £. 100.000.000)

Indagini geologiche e geomorfologiche relative al progetto della pista forestale di servizio "Evangelista - Casamatta", Comune di Pescaglia - (LU).

(2001) (I.L. £. 120.000.000)

Sistemazione e ripristino movimento franoso sulla strada comunale Vetriano – Colognora (Comune di Pescaglia)

(2004) (I.L. € 40.000,00)

Realizzazione pista forestale di servizio S. Andrea di Compito – Ruota (Comune di Capannori – LU)

(2007) (I.L. €)

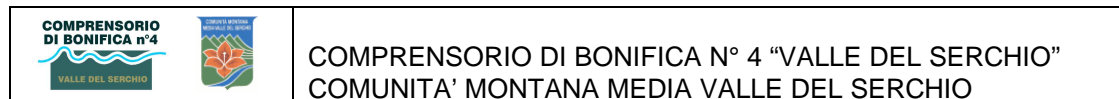
Sistemazione pista forestale S. Rocco in Turrîte – Loc. Tilletto. Progetto definitivo/esecutivo

(2008) (I.L. €)

Sistemazione pista forestale S. Rocco in Turrîte – Loc. Tilletto; lavori di sistemazione idraulica – forestale con tecnica di ingegneria naturalistica – I Lotto – Progetto definitivo/esecutivo

(2008) (I.L. €)

Sistemazione pista forestale S. Rocco in Turrîte – Loc. Tilletto; lavori di sistemazione idraulica – forestale con tecnica di ingegneria naturalistica – II Lotto – Progetto preliminare

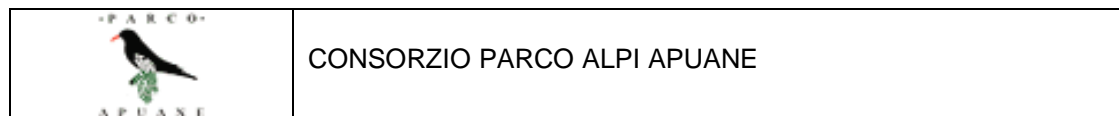


(2009)

Opere di straordinaria manutenzione e riapertura strada vicinale Pian di Luco, comune di Bagni di Lucca


(2009)

Realizzazione di viabilità forestale all'interno del complesso forestale "Monti Pisani" Versante Lucchese



(1998)

Intervento per la fruizione scientifico-culturale del sistema carsico del M. Corchia in Comune di Stazzema; indagini geologiche di supporto al progetto esecutivo



(1996) (I.L.: £. 850.000.000)

Indagini geologiche di supporto al progetto esecutivo di ripristino e messa in sicurezza della viabilità in loc. "Boschetto" - S.P. 13 di Valdarni

(1997) (I.L.: 60.000.000)

Indagini geologiche preliminari di supporto al progetto di un "bypass" locale in loc. Boschetto lungo la S.P. 13 di Valdarni

(1998) (I.L.: 2.300.000.000)

Eventi alluvionali 19.06.1996 - Piano per il completamento interventi infrastrutturali di emergenza e di prevenzione di cui all'Ord. P.C.M. Dip. Prot. Civile n. 2449/96 1° stralcio; Intervento n. 1004 - S.P. 9 "Marina"; Opere per la messa in sicurezza dell'attraversamento del T. Cardoso in Pontestazzemese e opere idrauliche e viarie accessorie

(2000) (I.L. £. 1.800.000.000)

"Interventi urgenti diretti ad eliminare situazioni di rischio idrogeologico ad integrazione dell'ordinanza n° 2666 del 23.09.1997 (Ordinanza n° 3057 del 21.04.2000 Ministero dell'interno - delegato per il coordinamento della protezione civile). opere di consolidamento della passerella di Bolognana

(2002) (I.L. £. 460.000.000)

Studio sulla franosità e messa in sicurezza dei versanti lungo la s.p. 2 e 20 da Sesto di Moriano a Ponte di Campia (Deliberazione della Presidenza del Consiglio dei Ministri, Dipartimento della Protezione Civile - Ordinanza 21 aprile 2000).

Intervento 3A - Bonifica e consolidamento parete rocciosa e movimento franoso in loc. Bivio per Fabbriche di Vallico

Intervento 3B - Bonifica e consolidamento parete rocciosa e movimento franoso in loc. Veriana

(2002) (I.L. € 1.600.000,00)

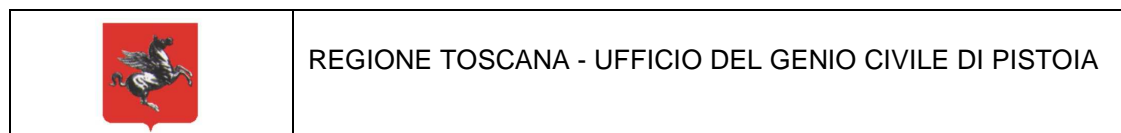
Indagini geologiche di supporto al progetto preliminare di demolizione e ricostruzione della passerella di Turrite Cava

(2005 - 2008) (I.L. € 18.700.000,00)

Variante SR 445 "della Garfagnana" all'abitato di Castelnuovo Garfagnana; direzione lavori di carattere geologico

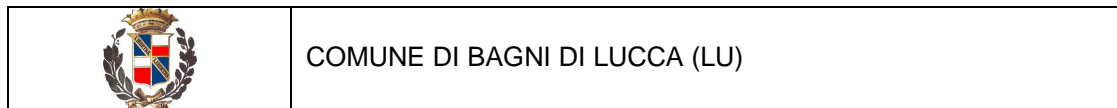
(2005 - 2008) (I.L. circa € 7.000.000,00)

Variante SR 445 "della Garfagnana" all'abitato di Castelnuovo Garfagnana; direzione lavori di carattere geologico – Il Lotto




Piano per il completamento degli interventi infrastrutturali d'emergenza e di prevenzione (L. 31.12.96 n. 667) Strada comunale per Cardoso (Comune di Stazzema) e opere di finitura della viabilità – IV° Lotto


STUDI GEOLOGICI DI SUPPORTO ALLA PIANIFICAZIONE URBANISTICA E TERRITORIALE



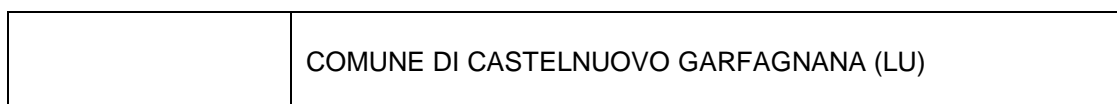
(1989) (collaborazione con la "GEOSTUDIO" di Lucca)
Indagini geologiche di supporto al nuovo P.R.G.C. (sopralluoghi per revisione cartografia, revisione e stesura relazione tecnica)



(1998)
Proposta di Piano Particolareggiato comparti 9 + 10; Indagini geologiche di supporto alla variante al P.R.G.C., loc. Lido di Camaiore. Incaricato per indagini geologiche e geotecniche



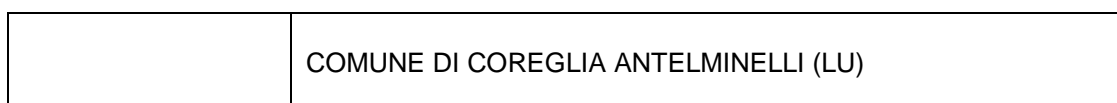
(2008)
Piano attuativo per la realizzazione di nuovo complesso residenziale previa demolizione di fabbricato esistente ad uso artigianale e relativi fabbricati pertinenziali, Via delle Selvette n. 96-98 fraz. Marlia



(1998)
Indagini geologiche di supporto alla variante di strumento urbanistico attuativo (P.I.P. approvato con decreto presidente G.R.T. in data 29.05.1985, no 67) relativamente a modifiche rispetto alla configurazione originaria dei lotti e della viabilità interna



(2004)
Indagini geologiche di supporto alla variante allo Strumento Urbanistico Generale per l'ampliamento del cimitero del capoluogo



(1997)
Indagini geologiche di supporto alla variante al P.R.G.C. ai sensi dell'art. 40 comma 2 della L.R.T. 5 del 16.01.1995 e successive modificazioni per la realizzazione di un parcheggio in frazione Ghivizzano

(1997)

Piano Regolatore Generale Comunale: incarico per controdeduzioni di carattere geologico per aree non pianificate

(1998)

Variante per il territorio aperto di adeguamento alla L.R.T. 64/95 e successive modifiche.
Incaricato per indagini geologiche di supporto allo Strumento Urbanistico

(1998)


Piano particolareggiato del Parco turistico della Val Fegana

(LU) (2000)

Proposta di riordino del sistema insediativo di Piano di Coreglia – Ghivizzano
Incaricato per indagini geologiche di supporto allo Strumento Urbanistico

(LU) (2001)

Piano regolatore generale comunale - Sistema insediativo di Piano di Coreglia – variante
Incaricato per indagini geologiche di supporto allo Strumento Urbanistico

	COMUNE DI FABBRICHE DI VALLICO (LU) COMUNE DI FABBRICHE DI VERGEMOLI (LU) (dal 2014)
---	---

(1995)

Indagini geologiche di supporto al Piano Regolatore Generale Comunale.

(2006 -2008)

Indagini geologiche di supporto al Piano Strutturale Comunale.

(2008 – in corso)


Regolamento Urbanistico Comunale Indagini geologiche ai sensi della DGRT n.53/R/2011. Redazione dello SU mediante G.I.S. ArcView 3.2

(2008 – in corso) Indagini geologiche di supporto al Regolamento Urbanistico Comunale
Studio di Microzonazione Sismica di Livello 1 (MOPS)

	COMUNE DI FIRENZE
---	-------------------

(2007) (I.L. progetto esecutivo circa € 30.000.000,00)

Piano Urbanistico Esecutivo per la realizzazione di struttura commerciale Esselunga in Loc. Galluzzo (adeguato 26/R)

	COMUNE DI LUCCA
---	-----------------

(1992)

Indagini geologico-tecniche di fattibilità relative alla variante al P.R.G.C. per la costruzione di un edificio da destinarsi a nuova Questura, previsto in Viale Luporini, Lloc. S. Anna (Comune di Lucca).


(2006) (I.L. progetto esecutivo circa € 15.000.000,00)

Piano attuativo per la realizzazione di struttura commerciale Esselunga in Via di Tempagnano, angolo Via Alighieri a Lucca

	COMUNE DI MASSAROSA (LU)
--	--------------------------


(1987) (collaborazione con la "GEOSTUDIO" di Lucca)

Indagini geologiche di supporto al nuovo P.R.G.C.

	COMUNE DI MINUCCIANO (LU)
---	---------------------------

(1997)

Piano per Insediamenti Produttivi - Recupero area degradata Ex-Montecatini loc. Gramolazzo. Incaricato per indagini geologiche di supporto allo Strumento Urbanistico

	COMUNE DI PESCAGLIA (LU)
---	--------------------------

(1992)

Indagini geologiche di supporto alla richiesta di n° 2 varianti al P.R.G.C. per un nuovo cimitero in loc. Piegajo e un'area a verde attrezzato in loc. S. Rocco in Turrite.

(1997)

Indagini geologiche di supporto alla Variante al P.d.F. comunale per la costruzione di una cabina di trasformazione e distribuzione di proprietà ENEL S.p.A. in fraz. Torcigliano, loc. "Al Cucco"

(1998)

Indagini geologiche di supporto alla Variante al P.R.G.C. per la realizzazione di un'area di servizio in fraz. S. Martino in Freddana

(1999)

Indagini geologiche di supporto alla Variante al P.R.G.C. per l'ampliamento e il riconoscimento di destinazione d'uso della Caserma dei Carabinieri sita in loc. "Torsica", fraz. di Piegajo

(2008)

Variante allo Strumento Urbanistico vigente ai sensi dell'Art. 9 e seguenti della L.R. n. 1/2005 per la realizzazione di un parcheggio in frazione di Fiano

(2007)

Indagini geologico-tecniche di supporto alla redazione del nuovo Piano Strutturale comunale ai sensi della LRT 5/95- Redazione dello SU mediante G.I.S. ArcView 3.2

(2007-2010)

Indagini geologico-tecniche di supporto alla redazione del I* Regolamento Urbanistico comunale ai sensi della LRT 1/05- Redazione dello SU mediante G.I.S. ArcView 3.2

	COMUNE DI PIEVE FOSCIANA (LU)
---	-------------------------------

(1992)

Indagini geologico-tecniche di fattibilità relative alla variante al P.d.F. nelle zone di Pieve Fosciana e Pontecosì.

(2002)

Indagini geologico-tecniche di fattibilità relative alla variante al P.d.F.

(2004)

Indagini geologico-tecniche di fattibilità relative alla variante al P.d.F. per la realizzazione di un centro diurno per disabili

(2004)

Indagini geologico-tecniche di fattibilità relative alla variante al P.d.F.

(2004)

Indagini geologico-tecniche di supporto alla variante al P.d.F. per l'ampliamento del Cimitero di Sillico

(2004)

Indagini geologico-tecniche di supporto alla variante al P.d.F. per l'ampliamento del Cimitero di Pontecosì

(2004)

Indagini geologico-tecniche di supporto alla Variante – PEEP (Piano di Zona L.167/1962) di area da destinare ad edilizia residenziale pubblica, situata in Loc. Prà di Lama

(2004)

Indagini geologico-tecniche di supporto alla redazione del nuovo Piano Strutturale comunale (PRG) ai sensi della LRT 5/95

(2004-2005)

Indagini geologico-tecniche di supporto alla redazione del nuovo Regolamento Urbanistico Comunale ai sensi della LRT 5/95

(2007)

Area per insediamento produttivo lungo la S.R. del Passo delle Radici (1 P.I.P.)

(2009)

Variante al Regolamento Urbanistico R.U. – U.T.O.E. Capoluogo e Sillico

(2012)

Variante al Piano Strutturale

(2012)

Variante al Regolamento Urbanistico R.U. – U.T.O.E. Capoluogo

(2012-in corso) Indagini geologiche di supporto Variante al Piano Strutturale e al Regolamento Urbanistico (Revisione)

Studio di Microzonazione sismica di Livello 1 (MOPS)



(1994)

Indagini geologiche e idrogeologiche per l'individuazione di siti idonei per un impianto di depurazione per la fraz. di Basati.

(1996)

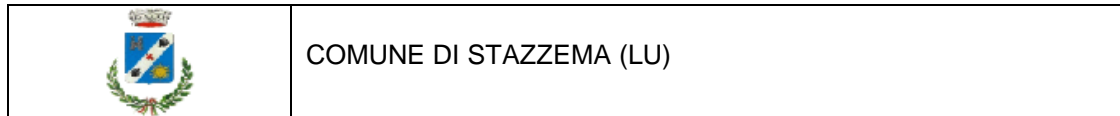
Indagini geologiche di supporto alla variante al P.d.F. per la realizzazione di un impianto di depurazione in loc. Cerreta S. Antonio

(1996)

Indagini geologiche di supporto alla variante al P.d.F. per la realizzazione di un impianto di depurazione in loc. Basati

(1994)

Incarico per il controllo delle attività relative al piano di ripristino ambientale della Cava I.M.P. La Cappella, loc. Malbacco



(2007)

Piano di Recupero – Ristrutturazione edilizia di fabbricato con adeguamento igienico-sanitario e funzionale in attuazione dell'Art. 6 delle vigenti Norme di Piano all'interno delle zone A e cambio di destinazione d'uso in attuazione dell'Art. 9 – Fraz. Pomezana, Via Cadorna, 94

STUDI IDROGEOLOGICI E IDRAULICI (ACQUEDOTTI, INVASI ARTIFICIALI, FOGNATURE, DERIVAZIONI)

	A.T.O. - TOSCANA NORD
--	-----------------------


(1998)

Studio idrogeologico preliminare delle risorse idriche nel territorio di pertinenza

	COMUNE DI CARRARA (MS)
--	------------------------

(2003)

Concessione in sanatoria per l'utilizzo di acque sotterranee

	COMUNE DI FABBRICHE DI VALLICO (LU)
---	-------------------------------------

(1996)

Valutazioni idrauliche relative al calcolo della portata di massima piena del T. Turrite Cava in loc. Isola

(2004) (I.L. € 518.000,00)

Eventi alluvionali Novembre 2000; D.G.R.T. N° 149 del 10.02.2004


Adeguamento idraulico e messa in sicurezza del tratto tombato del Rio Selvano sottopassante l'area di parcheggio dell'abitato di Vallico di Sotto

	COMUNI DI SAN MINIATO (PI), FUCECCHIO (FI), CERRETO GUIDI (FI)
--	--

Cod. 032.11.SM (2011 – in corso)

Piano stralcio – Riduzione del rischio idraulico del Bacino del F. Arno approvato con D.P.C.M. 05.11.1999

Area di espansione di Roffia – Il Lotto Cassa di Scaletta. Progetto definitivo

	COMUNE DI PESCAGLIA (LU)
---	--------------------------

(1992)

Studio geologico e idrogeologico delle sorgenti del bacino del Rio delle Campore.

(1992) COMUNE DI PESCAGLIA (LU)

Indagini geologiche di supporto al progetto di rifacimento delle opere di presa degli acquedotti di Piazzanello, Pascoso e Torcigliano.

(1993)

Rifacimento opera di presa acquedotto di Villabuona.

(1996)

Valutazioni idrogeologiche relative alle sorgenti dell'alta valle del Solco della Ricciana in previsione di un loro possibile utilizzo per uso potabile

(2002)


Studio geologico-strutturale e idrogeologico della valle del T. Freddana finalizzato all'individuazione di un sito idoneo alla realizzazione di un nuovo pozzo per l'approvvigionamento dell'acquedotto comunale

(2003) (I.L. € 185.000,00)

Indagini geomorfologiche e idrogeologiche di supporto al progetto di straordinaria manutenzione alla rete fognaria di Villa a Roggio.

(2004)

Esecuzione di lavori per la realizzazione di deposito di carico per l'acquedotto di Fiano in loc. Foce di Fiano – Incarico per Indagini geologiche e geotecniche

	COMUNITA' MONTANA ZONA M - ALTA VERSILIA
---	--

(2001) (I.L. £. 1.600.000.000)

- Piano per il completamento degli interventi infrastrutturali di emergenza e di prevenzione di cui all'Art. 6 D.L:12.11.96 n.576 conv. in L. 31.12.96 n.677 - intervento n. 4027, IV° stralcio - 2ª fase“ Realizzazione di briglia selettiva sul T. Capriola e messa in sicurezza viabilità di Orzale in loc. Cardoso – Comune di Stazzema

Incaricato per indagini geologiche-geotecniche


	COMUNE DI PIEVE FOSCIANA (LU)
---	-------------------------------

Indagini geologiche relative al progetto di realizzazione di tre serbatoi sugli acquedotti di Pontecosì e Salubrina.

	COMUNE DI SERAVEZZA (LU)
---	--------------------------

(1994)

Indagini geologiche per la realizzazione di una condotta perdente e per la captazione di due sorgenti nella frazione di Giustagnana

	COMUNITA' MONTANA ZONA N - AREA LUCCHESE
---	--

(2002)

Indagini geomorfologiche e geotecniche relative alla realizzazione di un invaso acqua per incendi boschivi in loc. Maciori – Comune di Pescaglia - (LU).

(2002)

Indagini geomorfologiche e geotecniche relative alla realizzazione di un invaso acqua per incendi boschivi in loc. Massa Macinaia – Comune di Capannori - (LU).

(2004)

Indagini geomorfologiche e geotecniche relative alla realizzazione di un invaso acqua per incendi boschivi in loc. Gello – Comune di Pescaglia - (LU).

(2004)

Indagini geomorfologiche e geotecniche relative alla realizzazione di un invaso acqua per incendi boschivi in loc. Ruota – Comune di Capannori - (LU).

(2004)

Indagini geomorfologiche e geotecniche relative alla realizzazione di un invaso acqua per incendi boschivi in Comune di Villa Basilica - (LU).

(2005)



Indagini idrogeologiche e istruttoria pratiche per richiesta di derivazione acque superficiali per approvvigionamento invaso antincendio

(2007) (I.L. € 91.000,00)

Indagini geomorfologiche e geotecniche relative alla realizzazione di un invaso acqua per incendi boschivi in Comune di Capannori, loc. Bottacci - (LU).


(2007) (I.L. € 30.000,00)

Indagini geomorfologiche e geotecniche relative alla realizzazione di un invaso acqua per incendi boschivi in Comune Lucca , loc. S. Pantaleone - (LU).

		COMPENSORIO DI BONIFICA N° 4 "VALLE DEL SERCHIO" COMUNITA' MONTANA MEDIA VALLE DEL SERCHIO
--	--	---


(2009)

Realizzazione di bacino anti-incendio loc. Pian di Luco fraz. S.Cassiano, Comune di Bagni di Lucca

	CONSORZIO DI BONIFICA VERSILIA – MASSACIUCCOLI (LU)
---	---


(1998)

Piano per il completamento degli interventi infrastrutturali di emergenza e prevenzione di cui all'Ord. P.C.M. Dip.Prot. Civile n. 2449/96 - Il Stralcio; Intervento n. 2379 Fosso Fiumetto, realizzazione impianto idrovoro.

	CONSORZIO DI BONIFICA DEL BIENTINA
---	------------------------------------

(2001) (I.L. £. 230.000.000)

Piano straordinario generale degli interventi di ripristino e messa in sicurezza nei territori colpiti dagli eventi calamitosi del Novembre 2000 (Ordinanze P.C. n° 3090/00 e n° 3110/01 – Intervento n° 21Ripristino briglie e opere di difesa di sponda Torrente Visona di Ruota

	COMUNITA' MONTANA ZONA M - ALTA VERSILIA
---	--

(1998)

Reg. CEE 2081/93; obiettivo 5b; misura 2.1.; Sistemazione idraulica del Solco del Bucone e di altri canali in loc. Stazzema.



UNIONE DI COMUNI ALTA VERSILIA-SERAVEZZA (LU)

(2009)

Derivazione sorgente per invaso antincendio boschivo, frazione Palagnana, comune di Stazzema (LU)



PROVINCIA DI LUCCA

(1997)

Valutazioni idrauliche relative al rifacimento dell'attraversamento stradale in loc. Luchera lungo la S.P. della Marina (Comune di Stazzema)



REGIONE TOSCANA - UFFICIO DEL GENIO CIVILE DI LUCCA

(1997)

Piano per il completamento degli interventi infrastrutturali d'emergenza e di prevenzione II° stralcio sul Fiume Versilia. Intervento n. 2313

Adeguamento delle opere idrauliche tra Ponte rosso e ponte sulla ferrovia Pisa - Genova (Comune di Pietrasanta)

(1997)


Piano per il completamento degli interventi infrastrutturali d'emergenza e di prevenzione Il stralcio sul Fiume Versilia. Intervento n. 2307

Adeguamento delle opere idrauliche tra Ponte di Via delle Sipe e ponte S.P. Forte dei Marmi

(1997)

Piano per il completamento degli interventi infrastrutturali d'emergenza e di prevenzione II° stralcio sul Fiume Versilia. Adeguamento delle opere idrauliche tratto ponte Linea ferroviaria Pisa - Genova - Ponte di Pescarella

IMPIANTI DI TRATTAMENTO E SMALTIMENTO REFLUI, INTERVENTI DI BONIFICA DISCARICHE

	COMUNE DI BARGA (LU)
---	----------------------

(1997)

Progetto di bonifica punto raccolta rifiuti in loc. "Arsenale" per la predisposizione di un sito da destinare a servizio pubblico ambientale.

(1998)

Progetto di bonifica punto raccolta rifiuti in loc. "Arsenale" per la predisposizione di un sito da destinare a servizio pubblico ambientale; progetto esecutivo

(2005)

Progetto di bonifica discarica "Le Pedone 4); Piano di caratterizzazione, progetto definitivo ed esecutivo

	COMUNE DI BORGIO A MOZZANO (LU)
---	---------------------------------

(1998)


Realizzazione dell'impianto di depurazione per l'area produttiva in fraz. Piano della Rocca - Progetto definitivo

(1998)

Realizzazione dell'impianto di depurazione per l'area produttiva in loc. Piano di Gioviano Progetto definitivo


(1998)

Realizzazione dell'impianto di depurazione per l'area di sviluppo produttivo in fraz. Corsagna - Progetto definitivo

	COMUNE DI MINUCCIANO (LU)
---	---------------------------

(1996)

Regolamento CEE 2081/93 Sottoprogramma 4, misura 4.2. - Attrezzature complementari al turismo: Indagini geologiche di supporto al progetto di realizzazione di un impianto di smaltimento liquami civili in loc. Il Montale

	COMUNE DI PESCAGLIA (LU)
---	--------------------------

(1993)

Indagini geologiche preliminari per l'individuazione di un sito da adibire a discarica per R.S.U.

(1994)

Valutazioni geologiche di fattibilità di impianti di smaltimento di reflui civili in loc. Piegaio e Pascoso.

(1996) (I.L. £. 70.000.000)

Indagini geomorfologiche e idrogeologiche di supporto al progetto di realizzazione di un impianto di smaltimento di liquami domestici in loc. Aiola

	COMUNE DI SERAVEZZA (LU)
---	--------------------------

Indagini geologiche per impianto di smaltimento liquami domestici della frazione di Minazzana, Seravezza - (LU).

Indagini geologiche per impianto di smaltimento liquami domestici della frazione di Basati, Seravezza - (LU).

Indagini geologiche per impianto di smaltimento liquami domestici della frazione di Cerreta S. Antonio, Seravezza - (LU).


PRINCIPALI LAVORI NEL CAMPO DELL'EDILIZIA PUBBLICA E PRIVATA

EDILIZIA PUBBLICA

	CCIAA- CAMERA DI COMMERCIO DELLA SPEZIA
--	---

(2010-in corso) I.L. (€ 6.500.000)

Indagini geologiche di supporto al Progetto Definitivo ed Esecutivo e Direzione Lavori geologica per la realizzazione parcheggio interrato Piazza Europa


	COMUNE DI CALCINAIA (PI)
---	--------------------------

(1997) (I.L. € 83.000,00)

Indagini geologiche di supporto al progetto preliminare di ampliamento del cimitero del capoluogo

(1997) (I.L. £. 200.000.000)

Indagini geologiche di supporto al progetto definitivo ed esecutivo di ampliamento del cimitero del capoluogo - 1° lotto funzionale

	COMUNE DI CHIANCIANO TERME (SI)
---	---------------------------------


(1999-2000) (I.L. 1° Stralcio £. 4.500.000.000)

Indagini geologiche di supporto al progetto di realizzazione dell'Istituto Alberghiero "Pellegrino Artusi"

	COMUNE DI COLLESALVETTI (LI)
---	------------------------------

(1998) (I.L. £. 180.000.000)

Indagini geologiche di supporto al progetto definitivo ed esecutivo di ampliamento del cimitero del capoluogo

	COMUNE DI CARMIGNANO (PO)
---	---------------------------

(1998)

Indagini geologiche di supporto al progetto preliminare di ampliamento del cimitero della Frazione di Comeana

(1999) (I.L. £. 200.000.000)

Indagini geologiche di supporto al progetto definitivo ed esecutivo di ampliamento del cimitero della frazione di Comeana

(2008) (I.L. €.)

Indagini geologiche di supporto al progetto definitivo ed esecutivo di ampliamento del cimitero della frazione di Santa Cristina a Mezzana



COMUNE DI FABBRICHE DI VALLICO (LU)

(2009)

Ampliamento della residenza anziani Loc. Isola, Progetto definitivo-esecutivo



COMUNE DI LUCCA

(2000)

Settore 14 - Edilizia Pubblica - Unità organizzativa 14 a - Scolastica
Scuola elementare di S. Vito - progetto per l'ampliamento della sala mensa



COMUNE DI MONTECARLO (LU)

(2000) (I.L. £. 1.500.000.000)

Indagini geologico-tecniche per progetto di ampliamento di complesso scolastico per realizzazione scuola di base situato in fraz. S. Giuseppe (Comune di Montecarlo)



COMUNE DI PESCAGLIA (LU)

(2003)

Indagini geologiche di supporto al progetto di realizzazione di un nuovo edificio da adibirsi a magazzino comunale per ricovero mezzi i loc. Piegaio Basso

(2005)

Indagini geologiche di supporto al progetto di realizzazione di parcheggio pubblico in Fraz. Fiano - opere speciali)

(2005)

Indagini geologiche di supporto al progetto di realizzazione di parcheggio pubblico in Fraz. Focchia (opere speciali)

(2009)

Indagini geologiche di supporto ai Lavori di adeguamento e ampliamento del cimitero di Pescaglia capoluogo, progetto esecutivo



COMUNE DI PIEVE FOSCIANA (LU)

(2003) (I.L. € 125.000,00)

Indagini geologiche di supporto al progetto di ampliamento Cimitero della frazione di Pontecosi

(2003) (I.L. € 150.000,00)

Indagini geologiche di supporto al progetto di ampliamento Cimitero della frazione di Sillico

(2003)(I.L. € 608.000,00)

Indagini geologiche di supporto al progetto di realizzazione di un centro diurno per disabili nel capoluogo di Pieve Fosciana



COMUNE DI SERAVEZZA (LU)

(2009)

Indagini geologiche di supporto al progetto esecutivo per la realizzazione di lavori di recupero di un'area urbana mediante la realizzazione di un parcheggio pubblico Fraz. di Riomagno Via Monte Altissimo



COMUNE DI STAZZEMA (LU)

(LU) (1997)

Ampliamento del Cimitero di Cardoso - Indagini geologiche preliminari

COMUNE DI TIVOLI

(2005 – 2006)

Progetto di restauro e musealizzazione della Rocca Pia



COMUNE DI VAGLIA (FI)

(1997)

Indagini geologiche di supporto al progetto preliminare di ampliamento del cimitero della frazione di Pratolino

(1997) (I.L. £. 200.000.000)

Indagini geologiche di supporto al progetto definitivo - esecutivo di ampliamento del cimitero della frazione di Pratolino

PRINCIPALI LAVORI DI EDILIZIA PRIVATA

(2010-2013)

Piano Attuativo "Piano di Recupero per l'area di Pratilia" Progetto di realizzazione parcheggio interrato, Centro Commerciale e centro Direzionale, Comune di Prato

Indagini geologiche/geotecniche/idrogeologiche e direzione lavori di carattere geologico, processo di V.A.S., procedura di assoggettabilità a V.I.A.

(2010)

Riorganizzazione funzionale e ampliamento del Centro Commerciale integrato "Le Torri Cintoia", Via Canova, Firenze

Indagini geologiche/geotecniche/idrogeologiche e direzione lavori di carattere geologico

ESSELUNGA S.p.A. (2011)

Variante Strumento Urbanistico Comune di Prato e contestuale Piano Attuativo Via Galilei.

(2013)

Progetto di ampliamento del C.C. in loc. Marlia, comune di Capannori (LU)

Indagini geologiche/geotecniche/idrogeologiche e direzione lavori di carattere geologico

(2007 - 2014)

Progetto di realizzazione C.C. in loc. Galluzzo (FI)

Indagini geologiche/geotecniche/idrogeologiche e direzione lavori di carattere geologico

(2008-2013)

Progetto di ampliamento con realizzazione parcheggio interrato Centro Commerciale di Marlia (Comune di Capannori (LU)

Indagini geologiche/geotecniche/idrogeologiche e direzione lavori di carattere geologico

(2009)

Stabilimento di produzione di Via Pistoiese, Firenze

Indagini geologiche/geotecniche risanamento dissesti e cedimento sottofondo

(2005 – 2008) (I.L. € 25.000.000,00)

Progetto di sostituzione edilizia del C.C. in Via Aurelia a Viareggio

Indagini geologiche/geotecniche/idrogeologiche e direzione lavori di carattere geologico

(2005 – 2008)

Progetto di realizzazione C.C. in loc. Tempagnano (Lucca)

Indagini geologiche/geotecniche/idrogeologiche e direzione lavori di carattere geologico

(2002)

Indagini geologiche preliminari di supporto al progetto di realizzazione del C.C. in loc. Galluzzo (Firenze)

(2001) (I.L. € 13.000.000)

Indagini geologiche di supporto al progetto di realizzazione del C.C. in loc. Turigliano (Carrara - MS)

(I.L. € 12.000.000)

Indagini geologiche di supporto al progetto di ristrutturazione del C.C. in Viale Kennedy - Lido di Camaiore (LU)

2000 I.L. £. 6.000.000.000

Indagini geologiche di supporto al progetto di ampliamento del C.C. in Via Magenta - Campi Bisenzio (FI)

1998 I.L. £. 3.500.000.000

Indagini geologiche di supporto al progetto di ampliamento del C.C.I. in loc. Torri a Cintoia

1996 I.L. £. 4.500.000.000

Indagini geologiche di supporto al progetto ampliamento del C.C. di Massa

1993 I.L. £. 13.000.000.000

Indagini geologiche di supporto al progetto di realizzazione del C.C.I. in loc. S. Concordio in Contrada (Lucca)

1994 I.L. £. 6.000.000.000

Indagini geologiche di supporto al progetto ampliamento del C.C. di Arezzo

1990 I.L. £. 12.000.000.000

Indagini geologiche di supporto al progetto di realizzazione del C.C.I. in loc. Torri a Cintoia (Firenze)

(2010)

Indagini geologiche di supporto al progetto esecutivo di parcheggio multipiano Loc. Torregalli comune di Firenze

(2010)

Indagini geologiche di supporto al progetto esecutivo di realizzazione scuola materna, Fraz. Titignano, comune di cascina (PI)

(2010)

Indagini geologiche di supporto al progetto esecutivo di realizzazione della nuova azienda di Trasporti Locali ATL , Livorno. committente: dal Comune di Livorno

COMUNE DI BORGO A MOZZANO (2001)

Indagini geologiche di supporto al Piano di Lottizzazione convenzionata di iniziativa privata per area artigianale, loc. "Le Piane"

2002 I.L. £. 1.500.000.000

Indagini geologiche di supporto al progetto di realizzazione di un fabbricato commerciale e direzionale in Porcari (LU)

1996 I.L. £ 3.500.000.000

Indagini geologiche di supporto al progetto di realizzazione di un capannone in Porcari (LU)

(2004)

Realizzazione fabbricato bifamiliare in fraz. Tempagnano (Lucca) – indagini geologiche e geotecniche

(2004)

Progetto per la realizzazione di un complesso immobiliare costituito da n° 3 blocchi isolati di cui un blocco di n° 4 villette a schiera e due blocchi di n° 6 appartamenti in fraz. Tempagnano (Lucca) – indagini geologiche e geotecniche